



Adnene Hasnaoui
La jeunesse marginalisée

"Une enquête exploratoire"

SOMMAIRE

Introduction	2
Méthodologie	3
Partie I : Régions ciblées : principales données quantitatives	
1-Douar Hicher	5
2-ville de Sfax	30
3 - Menzel Bourguiba	55
4-Hassi Ferid	80
Partie II : La fabrique de la jeunesse marginalisée	105
1. L'héritage du despotisme	105
2- Le vécu de l'exclusion	121
3- Les comportements à risques chez les jeunes	123
PARTIE III : Résultats et Recommandations	127

Introduction

Les jeunes, entendus comme une catégorie démographique (18-35 ans), représentent 51% de la population tunisienne. Ces derniers ont été le catalyseur de la révolution de 2010-2011, en particulier sa fraction résidant dans les quartiers et les régions déshéritées. C'est entre autres pour cette raison que la Constitution tunisienne de 2014 dans son article 8, reconnaît leur rôle en tant que « force vive dans la construction de la nation ». Et d'ajouter « L'Etat veille à assurer aux jeunes les conditions nécessaires au développement de leurs capacités, de leur prise des responsabilités et à élargir et généraliser leur participation à l'essor social, économique, culturel et politique. ».¹

Cette volonté des pouvoirs publics d'encourager la participation des jeunes à la vie politique s'est manifestée notamment par des mesures d'équité dans le cadre de la loi électorale organisant les élections municipales de mai 2018.² Ainsi chaque liste candidate devait « inclure, parmi les trois premiers candidats, une candidate ou un candidat âgé de trente-cinq ans au plus le jour de la présentation de la demande de candidature ». Chaque liste devait également compter parmi tous les six candidats, une candidate ou un candidat âgé de trente-cinq ans ».³

Néanmoins, si en 2018, le registre électoral compte environ 5,3 millions d'électeurs, dont 52% étaient âgés de moins de 35 ans, la participation des jeunes à la vie politique est encore faible. 6% ont participé aux élections présidentielles et législatives de 2014 et à peine 7% au scrutin municipal de 2018, malgré les quotas mis en œuvre. Par ailleurs, seuls 3% des jeunes tunisiens sont actifs sur le plan associatif et à peine 1% milite au sein d'un parti politique. Le décalage entre, d'un côté, leur rôle important durant le soulèvement de 2010-2011 et l'importance que l'Etat confère à leur participation civique et, de l'autre, leur faible inclusion politique, est patent.

Cette étude pluridisciplinaire analysera ainsi les causes de cette exclusion politique d'une partie de la jeunesse en Tunisie, exclusion aux soubassements économiques, sociaux et régionaux, qui l'encourage à entrer dans la délinquance, la criminalité, l'extrémisme violent et les circuits de migration clandestine à destination de l'Europe de l'Ouest.

¹ Voir constitution tunisienne de janvier 2014

² Voir loi organique n° 2017-7 du 14 février 2017, modifiant et complétant la loi organique n° 2014-16 du 26 mai 2014.

³ Ibid.

Elle propose des recommandations concrètes permettant de traiter ces causes, recommandations qui se résument à renforcer l'autonomie économique et socio-psychologique de cette jeunesse marginalisée

Méthodologie

Cette enquête, exploratoire, dans le sens où celle-ci vise à poser les jalons d'une étude plus approfondie, se concentrera sur des jeunes résidants dans quatre localités mises à l'écart sur le plan politique et économique, sous des formes et à des degrés divers, par le pouvoir central. Ceci permettra de saisir des profils diversifiés en termes de vécu de l'exclusion :

- Douar Hicher du gouvernorat de la Manouba est une zone péri-urbaine criminogène connue pour sa propension à produire de l'extrémisme violent.
- Sfax-ville du gouvernorat de Sfax : capitale économique du pays, mais marginalisée sur le plan politique depuis l'indépendance du pays en 1956, connu pour être un point de départ de migrations clandestines.
- Menzel Bourguiba du gouvernorat de Bizerte : station balnéaire sous le protectorat français (1881-1956) qui a graduellement sombré dans le marasme économique. Le gouvernorat de Bizerte a souffert d'une politique de discrimination socio-régionale quasi-systématique mise en œuvre par le régime autoritaire, notamment, le parti hégémonique (Parti socialiste destourien puis Rassemblement Constitutionnel démocratique -1963-2011).
- Hassi Ferid du gouvernorat de Kasserine (ouest) : l'une des localités les plus déshéritées du pays

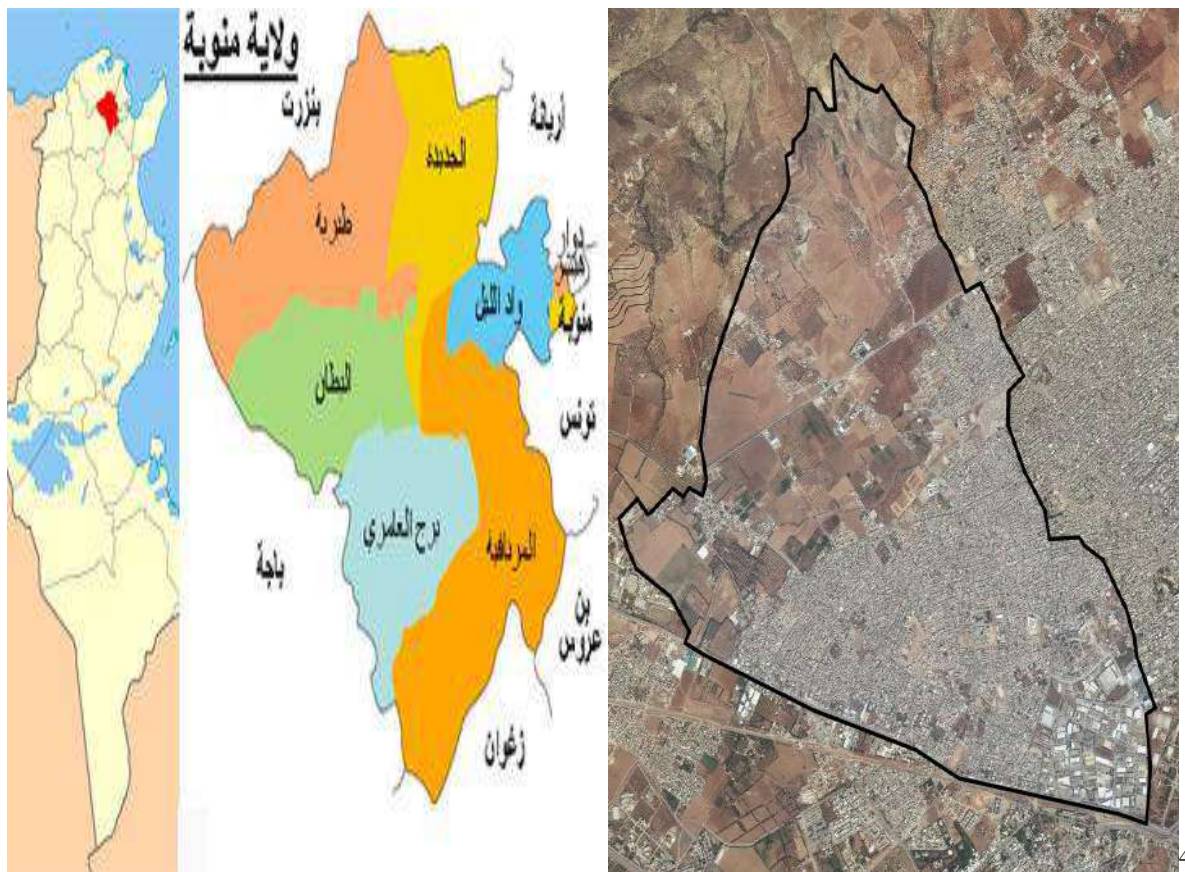
Dans un premier temps, elle présentera une panoplie d'indicateurs quantitatifs permettant d'appréhender le niveau de marginalisation socio-économique de ces localités, notamment en termes de services publics. Dans un second mouvement, elle tentera de montrer en quoi, d'un côté, la présence d'un régime autoritaire de 1956 à 2011, lui-même héritier d'une pratique historique du despotisme, et de l'autre, la dégradation de la situation macro-économique, ont contribué à la marginalisation d'une partie importante de la jeunesse tunisienne. Elle expliquera en quoi, malgré la révolution de 2010-2011, cette marginalisation perdure et quels sont les facteurs socio-psychologiques qui placent cette jeunesse dans des conduites à risque, préoccupantes pour la stabilité et la poursuite de la transition démocratique.

Sur le plan méthodologique, outre la construction de tableaux statistiques, nous avons procédé à une série de focus group et utilisé la méthode de l'observation participante. Nous nous sommes ainsi immergés dans plusieurs groupes de jeunes marginalisés et avons multiplié les discussions informelles autour de thématiques de la vie quotidienne, recueillant ainsi des représentations et récits de pratiques personnels et très détaillés.

Partie I : Régions ciblées : principales données quantitatives

Dans cette première partie, nous prendrons le temps de présenter les principaux indicateurs géographiques, démographiques et économiques, notamment l'état des services et infrastructures publiques, dans les quatre localités retenues. Ces données permettront d'appréhender les conditions socio-économiques de ces jeunes et ainsi de comprendre le cadre d'existence dans lequel leur sentiment d'exclusion se déploie.

1. DOUAR HICHER (Gouvernorat de la Manouba)



Douar Hicher est une agglomération péri-urbaine de l'ouest de Tunis qui compte plus de 87 922 habitants. Regroupant en majorité des familles issues de l'exode rural de la bande ouest du pays, elle constitue l'une des principales zones dites d'« habitats spontanés »,

⁴ <https://www.citypopulation.de/php/tunisia-admin.php?adm2id=1452>

construits sur des terres agricoles sans autorisation des pouvoirs publics et formant des quartiers insalubres dont les taux de pauvreté et de criminalité sont les plus élevés du pays.

La délégation Douar Hicher a été créée administrativement en 1988. Actuellement, elle est rattachée administrativement au gouvernorat de la Manouba. Elle couvre une superficie de 1125 Ha. La superficie de la municipalité est de 955 ha.⁵

Douar Hicher est situé à moins de 10 km du centre de la capitale. Le quartier est entouré du côté sud par la ville de Denden, du côté ouest par la ville de la Manouba, du côté nord par Mnihla et du côté est par la cité Ettadhamen.

Depuis le départ de Ben Ali en 2011, Douar Hicher est devenu un vivier de recrutement djihadiste. Comme le montrent plusieurs études, le nombre de combattants djihadistes tunisiens en Irak, en Syrie et en Libye, originaires de cette agglomération, est particulièrement élevé. Entre 2011 et 2013, l'organisation salafiste-djihadiste Ansar Charia, classé terroriste par le ministère de l'Intérieur en août 2013, s'y est solidement implantée. Celle-ci a profité, d'un côté de l'absence des forces de l'ordre, de la faiblesse du tissu associatif et religieux local, et de l'autre, du ressentiment des habitants à l'égard des pouvoirs publics. La plupart des résidents de Douar Hicher estiment, en effet, que l'Etat les a historiquement délaissés, comme en témoigne en particulier la dégradation continue de leur pouvoir d'achat, de leur cadre de vie (logement, espaces publics, conditions de transports) et de sociabilité (social, religieux, familial etc.).

La municipalité de Douar Hicher a été créée en vertu du décret n° 805 daté du 10 avril 2001. On y trouve un ensemble d'équipements administratifs, socioéconomiques et culturels à savoir :

- Siège de la délégation
- Siège de la municipalité
- Siège de la garde nationale
- Dispensaires
- Divers sociétés relevant de la STEG, SONEDE, PTT, TELECOM
- Ecoles, collèges, lycées, jardins d'enfants.

La ville de Douar Hicher est desservie par un réseau de routes classées et de voies communales. Elle est couverte quasi totalement par les réseaux d'eau potable et

⁵ Cour des comptes, Rapport sur l'Audit Financier de la Municipalité de Douar Hicher en 2016, p 2.

d'électrification. Toutes les constructions sont raccordées au réseau d'assainissement des eaux usées géré par l'ONAS. Bien que le réseau d'éclairage public touche l'ensemble des voies de la ville, il nécessite des travaux de réhabilitation par endroits.⁶

DOUAR HICHER		
CARACTERISTIQUES GEOGRAPHIQUES	SUPERFICIE	11.25 KM ²
CARACTERISTIQUES DEMOGRAPHIQUES	POPULATION (EN 2016)	87922
	DENSITE	7816 H/KM ²
CARACTERISTIQUES SOCIALES	MENAGE	20773
	LOGEMENT	23065
	ANLPHABETISME	19.61 %
SERVICES PUBLICS	HOPITAL/CLINIQUE	1
	CENTRE DE SANTE DE BASE	3
	LABORATOIRE	1
	BIBLIOTHEQUE	2
	MAISON DE CULTURE	1
	MAISON DE JEUNES	1
	RACCORDEMENT AU RESEAU D'ELECTRICITE	99.97 %
	TAUX DE DESSERTE EN EAU POTABLE	99.71 %
	TAUX D'ACTIVITE	50.73 %

⁶ Ministère des Affaires Locales et de l'Environnement : Gouvernorat de Manouba, Commune de Douar Hicher, Programme de Développement Urbain et de la Gouvernance Locale : Projet de réhabilitation du quartier Essaada à Douar Hicher, Plan de Gestion Environnementale et Sociale, novembre 2016, p 12.

CARACTERISTIQUES ECONOMIQUES	TAUX DE CHOMAGE	19.15 %
---------------------------------	-----------------	---------

Potentiel de la région : Indicateurs et chiffres

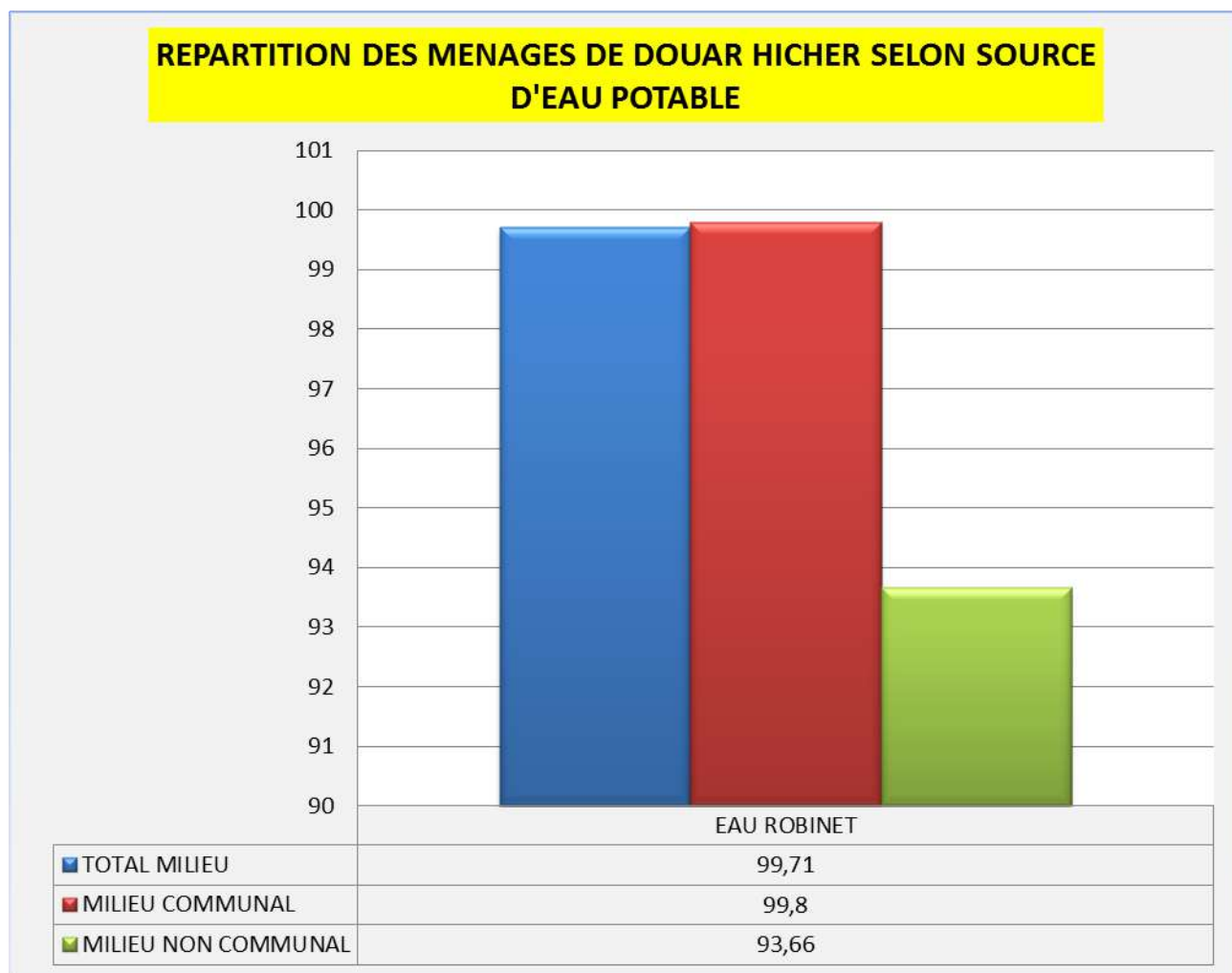
AGRICULTURE :

L'Agriculture à Douar Hicher en 2016 الفلاحة في دوار هيشر 2016			
TERRES AGRICOLES الاراضي المحترثة	630 ha	SUPERFICIES IRRIGABLES المساحات القابلة للري	28 ha
TERRES NON LABOURABLES اراضي غير صالحة للزراعة	530 ha	SUPERFICIES IRRIGUEES المساحات المروية	29 ha
FORETS ET PARCOURS الغابات والمراعي	785 ha	SUPERFICIES EXPLOITEES المساحات المستغلة	28ha
NOMBRE DES LACS عدد البحيرات	1	MARAICHAGE الخضروات	100 ha
ARBORICULTURE اشجار مثمرة	20 ha	CEREALICULTURE الحبوب	77 ha
FOURRAGES الاعلاف	75 ha	OLIVES زيتون	55 ha

Source : Commissariat General au Développement Regional. Gouvernorat de la Manouba en
Chiffres : Année 2016

المصدر: المندوبية العامة للتنمية الجهوية. ولاية منوبة في ارقام : سنة 2016

EAU :



Source : Manouba à travers le Recensement General de la Population et de l'Habitat
RGPH 2014

المصدر: منوبة من خلال التعداد العام للسكان والسكنى لسنة 2014

CONSOMMATION D'EAU POTABLE PAR USAGE A DOUAR HICHER (MILLE M³)

استهلاك الماء الصالح للشرب حسب الاستعمال (الف متر مكعب)

AUTRES USAGES استهلاكات اخرى	USAGE INDUSTRIEL الاستهلاك الصناعي	USAGE DOMESTIQUE الاستهلاك المنزلي

2016	2015	2014	2016	2015	2014	2016	2015	2014
12	12	11	803	801	913	2692	2688	2623

Source : Commissariat General au Développement Regional. Gouvernorat de la Manouba en Chiffres : Année 2016

المصدر: المندوبية العامة للتنمية الجهوية. ولاية منوبة في ارقام : سنة 2016

ENERGIE :

REPARTITION DES MENAGES A DOUAR HICHER SELON SOURCE D'ENERGIE ET SON UTILISATION توزيع الاسر حسب مصادر الطاقة واستعمالاتها بدوار هيشر					
Nombre ménages عدد الاسر	Electricité pour éclairage % نسبة التزود بالكهرباء للاستنارة	Gaz bouteille et gaz naturel pour cuisson % نسبة التزود بغاز القارورة او الغاز الطبيعي للطبخ	Gaz bouteille et gaz naturel pour chauffage d'eau % نسبة التزود بغاز القارورة او الغاز الطبيعي لتسخين الماء	Milieu communal وسط بلدي	Milieu non communal وسط غير بلدي
20773	99.97	99.65	97.92	20450	323

Source : Manouba à travers le Recensement General de la Population et de l'Habitat RGPH 2014

المصدر: منوبة من خلال التعداد العام للسكان والسكنى لسنة 2014

CONSOMMATION DE L'ENERGIE ELECTRIQUE A DOUAR HICHER SELON L'USAGE (BASSE TENSION) استهلاك الطاقة الكهربائية بدوار هيشر حسب الاستعمال (ضغط منخفض)								
Unite : Million KWH						الوحدة: مليون كيلوات/ساعة		
AUTRES مجالات اخرى			USAGE INDUSTRIEL الاستهلاك الصناعي			USAGE DOMESTIQUE الاستهلاك المنزلي		
2016	2015	2014	2016	2015	2014	2016	2015	2014
8.17	8.47	7.78	0.25	0.29	0.29	27.73	30.76	30.08

Source : Commissariat General au Développement Regional. Gouvernorat de la Manouba en Chiffres : Année 2016

INDUSTRIE :

Le tissu industriel est très varié au niveau du produit final, il est destiné à l'exportation à concurrence de 50%⁷

REPARTITION DES ENTREPRISES INDUSTRIELLES A DOUAR HICHER		
	2015	2016
TOTAL ENTREPRISES INDUSTRIELLES	22	24
I.A.A	3	3

⁷ Ministère des Affaires Locales et de l'Environnement : Gouvernorat de Manouba, Commune de Douar Hicher, Programme de Développement Urbain et de la Gouvernance Locale : Projet de réhabilitation de la rue Khaled Ibn Elwalid à Douar Hicher, Plan de Gestion Environnementale et Sociale, 2017, p 12.

الصناعات الغذائية والفلاحية		
IMCCV	3	3
صناعة مواد البناء والخوف والبلور		
IMM	6	6
الصناعات الميكانيكية والتعدينية		
IEEE	4	4
صناعات الالكترونيك والكهرباء والكهرومنزلية		
I.CH	7	7
الصناعات الكيمائية		
I.T.H	61	62
صناعة النسيج والملابس		
IBLA	4	5
صناعة الخشب والخفاف والتاثيث		
ICC	5	5
صناعة الجلود والاحذية		
ID	8	7
صناعات مختلفة		

Source : Commissariat General au Développement Regional. Gouvernorat de la Manouba en Chiffres : Année 2016

ARTISANAT :

<p>L'ARTISANAT A DOUAR HICHER EN 2016 الصناعات التقليدية بدوار هيشر سنة 2016</p>	
ARTISANS SELON LA SPECIALITE	Cartes

عدد الحرفيين حسب مجالات الاختصاص									professionnelle s
النباتات ت	مختلفة ة	البز ر	الطين والحجار ة	المعاد ن	الخشب ب	الجلد والاحذية ة	الاكساء ء	النسيج ج	البطاقات المهنية
-	57	-	20	91	32	11	46	47	304

Source : Commissariat General au Développement Regional. Gouvernorat de la Manouba en Chiffres : Année 2016

RESEAU ROUTIER :

EVOLUTION DU RESEAU ROUTIER A DOUAR HICHER											
تطور شبكة الطرقات بدوار هيشر											
Unité : Km										الوحدة: كلم	
TOTAL المجموع			PISTES AGRICOLES المسالك الفلاحية			ROUTES NON CLASSEES الطرقات غير المرقمة			ROUTES CLASSEES الطرقات المرقمة		
2016	2015	2014	2016	2015	2014	2016	2015	2014	2016	2015	2014
			6	5	4						
31,31 3	31,31 3	31,31 3	26,8	26,8	26,8	1,75 0	1,75 0	1,75 0	2,80 0	2,80 0	2,80 0

Source : Commissariat General au Développement Regional. Gouvernorat de la Manouba en Chiffres : Année 2016

EDUCATION :



LES INSTITUTIONS DE L'ENSEIGNEMENT A DOUAR HICHER EN 2016 المؤسسات التعليمية بدوار هيشر سنة 2016						
ENSEIGNEMENT SUPERIEUR التعليم العالي	2eme CYCLE DE L'ENSEIGNEMENT DE BASE ET DE L'ENSEIGNEMENT SECONDAIRE المرحلة الثانية من التعليم الاساسي والتعليم الثانوي			1er CYCLE DE L'ENSEIGNEMENT DE BASE المرحلة الاولى من التعليم الاساسي		SECTEUR القطاع
FACULTES الجامعات	SALLES D'ETUDES SPECIALISEES قاعات التدريس المختصة	SALLES D'ETUDES GENERALES قاعات التدريس	COLLEGES ET LYCEES المدارس الاعدادية والمعاهد الثانوية	SALLES D'ETUDES قاعات	ECOLES مدارس	
0	68	177	8	126	10	ETATIQUE
0	0	0	0	0	0	PRIVE

Source : Ministère de L'Education- Direction Régionale du gouvernorat de Manouba

INDICATEURS DE L'ENSEIGNEMENT DE BASE ET SECONDAIRE A DOUAR HICHER

مؤشرات التعليم الاساسي والتعليم الثانوي بدوار هيشر				
ELEVES PAR ENSEIGNANT معدل التلاميذ لكل مدرس		ELEVES PAR CLASSE ELEVE متوسط كثافة الفصل		
2016	2015	2016	2015	
18.7	18.6	26.9	26.2	1 ^{er} CYCLE DE L'ENSEIGNEMENT DE BASE المرحلة الاولى من التعليم الاساسي
11.6	11.1	24.8	24.2	2 ^{eme} CYCLE DE L'ENSEIGNEMENT DE BASE ET DE L'ENSEIGNEMENT SECONDAIRE المرحلة الثانية من التعليم الاساسي والتعليم الثانوي

Source : Ministère de L'Education- Direction Régionale du gouvernorat de Manouba

REPARTITION DE POPULATION 10 ANS ET PLUS PAR NIVEAU D'INSTRUCTION DE DOUAR HICHER التوزيع النسبي للسكان 10 سنوات فما فوق حسب المستوى التعليمي بدوار هيشر				
SUPERIEUR عالي	SECONDAIRE ثانوي	PRIMAIRE ابتدائي	NEANT لا شيء	POPULATION 10 ANS ET + السكان 10 سنوات فاكثر

8.38	39.67	32.27	19.68	70347

Source : Manouba à travers le Recensement General de la Population et de l'Habitat RGPH 2014

المصدر: منوبة من خلال التعداد العام للسكان والسكنى لسنة 2014

SANTE :

EQUIPEMENTS SANITAIRES A DOUAR HICHER			
التجهيزات الصحية بدوار هيشير			
	2014	2015	2016
HOPITAUX المستشفيات	-	-	-
CENTRES DE SANTE DE BASE مراكز الصحة الاساسية	3	3	3
C. PROTECTION MERE ENFANT مراكز رعاية الام والطفل	-	-	-
LABORATOIRES المخابر	1	1	1
CLINIQUES المصحات	-	-	-
CABINETS DE LIBRE PRATIQUES العيادات الخاصة	20	20	20
PHARMACIES الصيدليات	13	13	13
C. D'HEMODIALYSE مراكز تصفية الدم	1	1	1
INFERMERIES محلات تمريض	8	8	8

Source : La Direction Régionale de la Santé à Manouba

المصدر: الادارة الجهوية للصحة بمنوبة

SPORT ET CULTURE :

ESPACES ET ASSOCIATIONS SPORTIVES CIVILES A DOUAR HICHER

الفضاءات والجمعيات الرياضية المدنية بدوار هيشر				
		2014	2015	2016
SALLES DE SPORT PUBLIQUES القاعات الرياضية العمومية		2	2	3
SALLES DE SPORT PRIVEES القاعات الرياضية الخاصة		6	9	13
TERRAINS DU SPORT الملاعب الرياضية		1	1	1
ASSOCIATIONS SPORTIVES CIVILES الجمعيات الرياضية المدنية	NOMBRE العدد	1	3	3
	LICENCIES المجازون	100	312	550

Source : Direction Régionale de la Jeunesse, du Sport et de l'Education Physique à Manouba

المصدر: الادارة الجهوية للشباب والرياضة والتربية البدنية بمنوبة

ESPACES CULTURELS الفضاءات الثقافية	
MAISONS DE CULTURE دور الثقافة	BIBLIOTHEQUES المكتبات العمومية

2016	2015	2014	2016	2015	2014
1	1	1	2	2	2

Source : Commissariat Regional de la Culture à Manouba
المصدر: المندوبية الجهوية للثقافة بمنوبة

POSTE ET TELECOMMUNICATION

LA POSTE A DOUAR HICHER							
البريد							
INFRASTRUCTURE البنية التحتية		OPERATIONS FINANCIERES (MANDATS) العمليات المالية (الحوالات)					
BUREAUX المكاتب	GUICHETS الشبابيك	EMIS المرسلة		RECUS المستخلصة		RECUS DE L'ETRANGER الواردة من الخارج	
		2014	2016	2014	2016	2014	2016
2	8	4086	4017	16108	17700	2128	1970

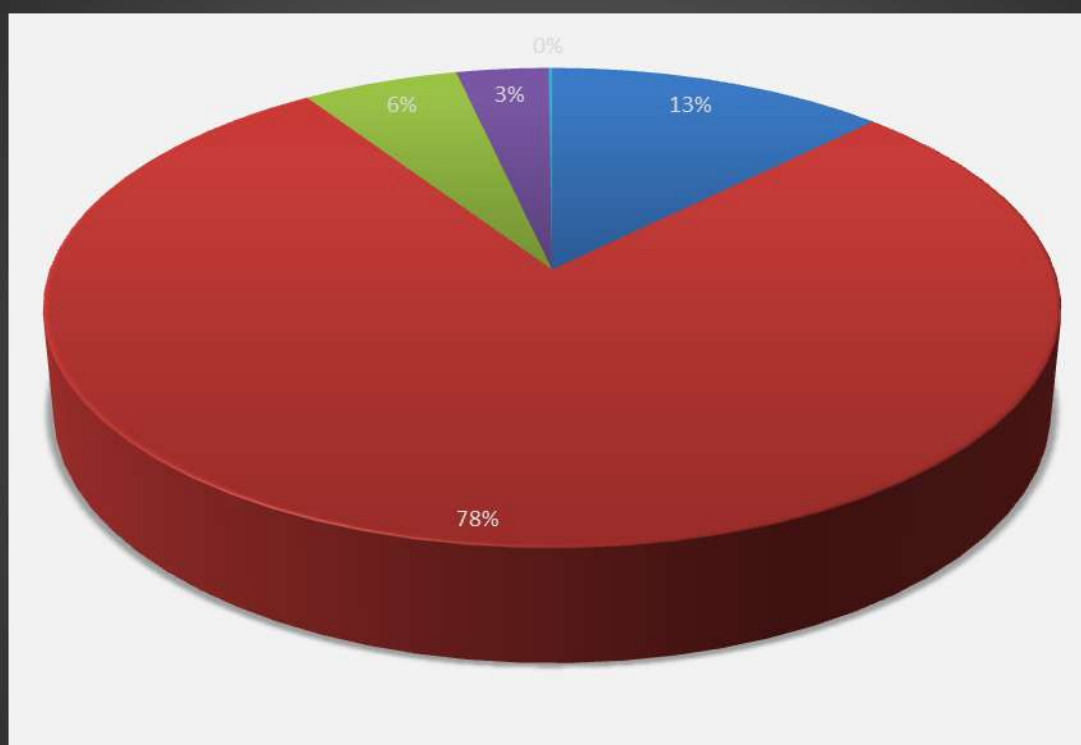
Source : Ministère de la Communication / La Poste tunisienne
المصدر: وزارة الاتصالات / البريد التونسي

TELECOMMUNICATION (RESEAU ET ABONNES)					
الاتصالات (الشبكة والمستخدمين)					
ABONNES TELEPHONE FIXE مستخدمو الهاتف العادي			CAPACITE RESEAU طاقة استيعاب الشبكة		
<u>2016</u>	<u>2015</u>	<u>2014</u>	<u>2016</u>	<u>2015</u>	<u>2014</u>

2896	3450	2920	8876	7565	7956
------	------	------	------	------	------

Source : Ministère de la Communication / La Poste tunisienne
المصدر: وزارة الاتصالات / البريد التونسي

REPARTITION DES LOGEMENTS DE DOUAR HICHER PAR TYPE %



- HOUCH/DAR ARBI/BORJ/STUDIO
- LOGEMENT JUMELE OU ETAGE LOG JUMELET
- VILLA OU DUPLEX
- APPARTEMENT OU STUDIO
- LOGEMENT RUDIMENTAIRE

Source : Manouba à travers le Recensement General de la Population et de l'Habitat RGPH
2014

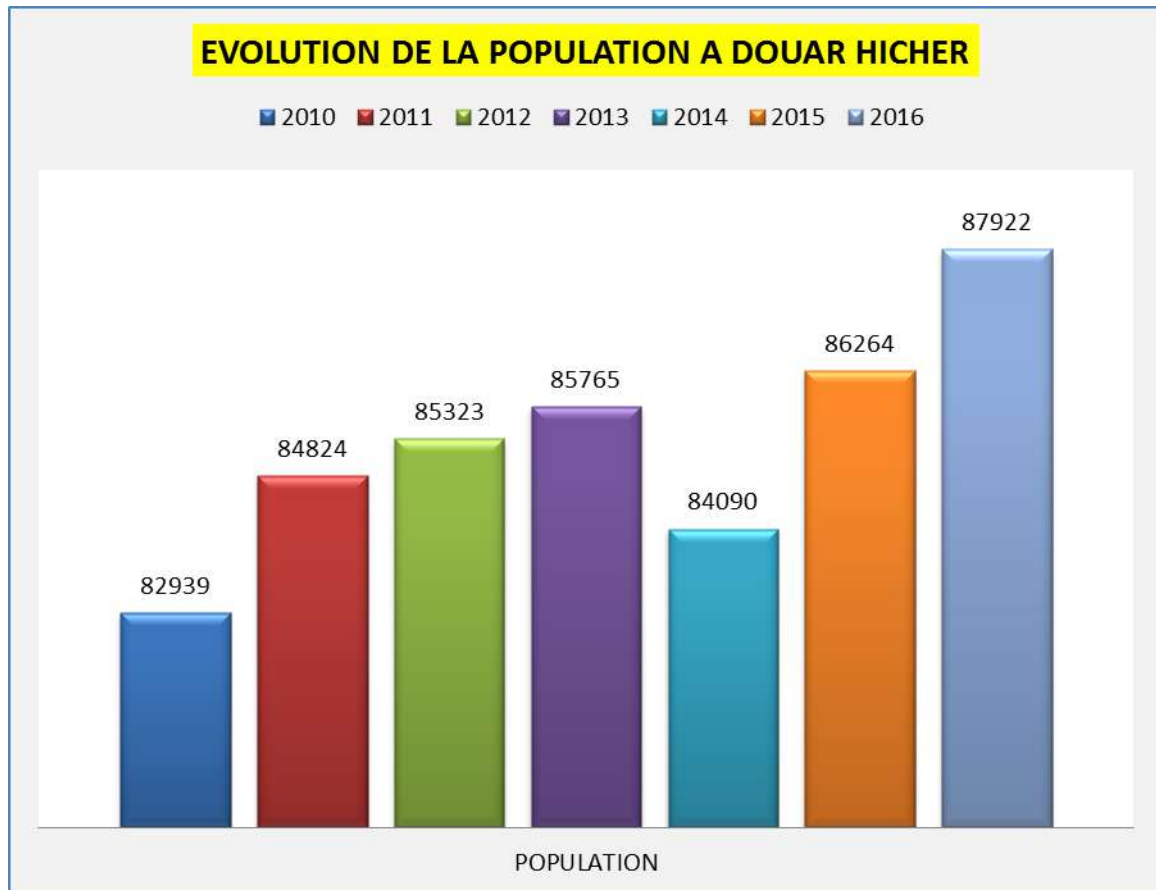
المصدر: منوبة من خلال التعداد العام للسكان والسكنى لسنة 2014

COMMUNE :

Classement de la commune Douar Hicher selon les critères d'évaluation en 2018 ترتيب معتمدية دوار هيشر حسب معايير التقييم لسنة 2018						
POSITIO N	CM O	GOUVERNAN CE	GESTIO N	PERENNI TE	SCOR E	SUBVENTI ON
97	*	30	17	33	80	100%

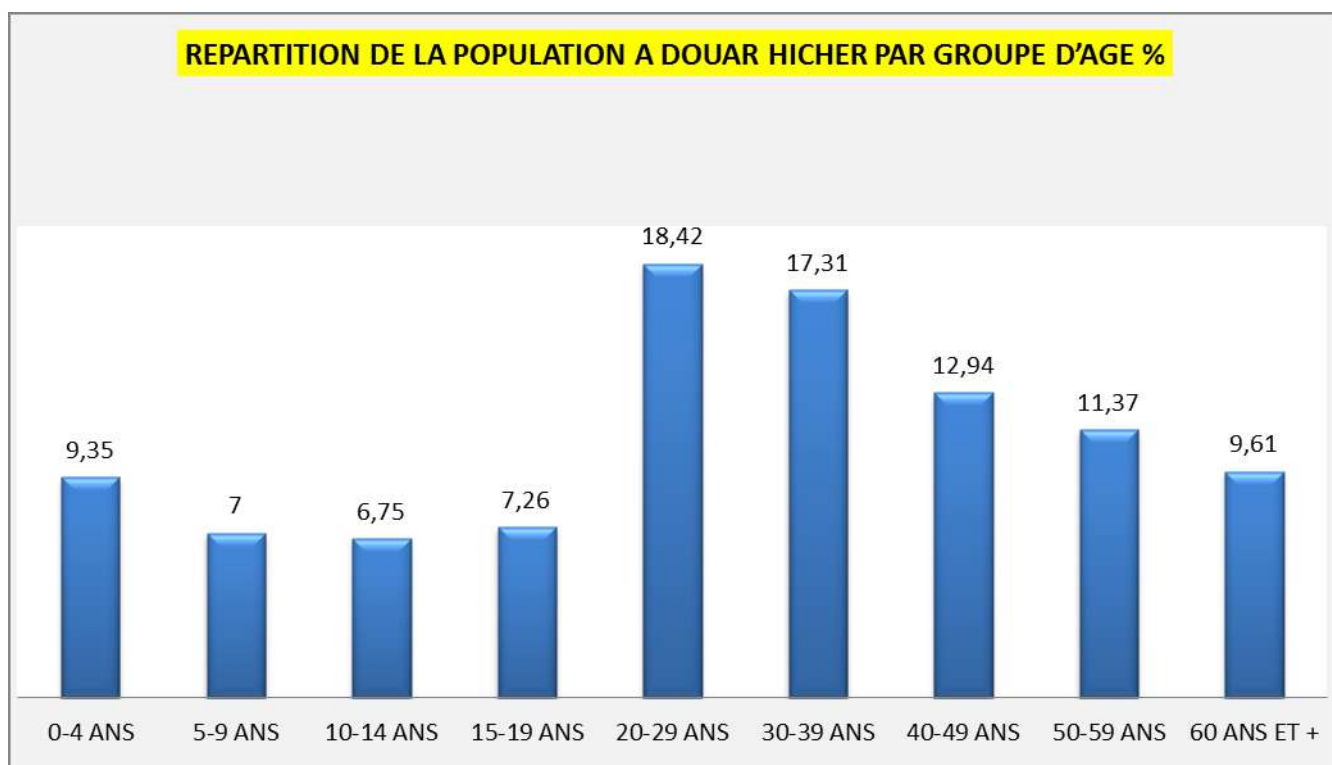
⁸

⁸ <http://www.collectiviteslocales.gov.tn/classement-des-communes/>



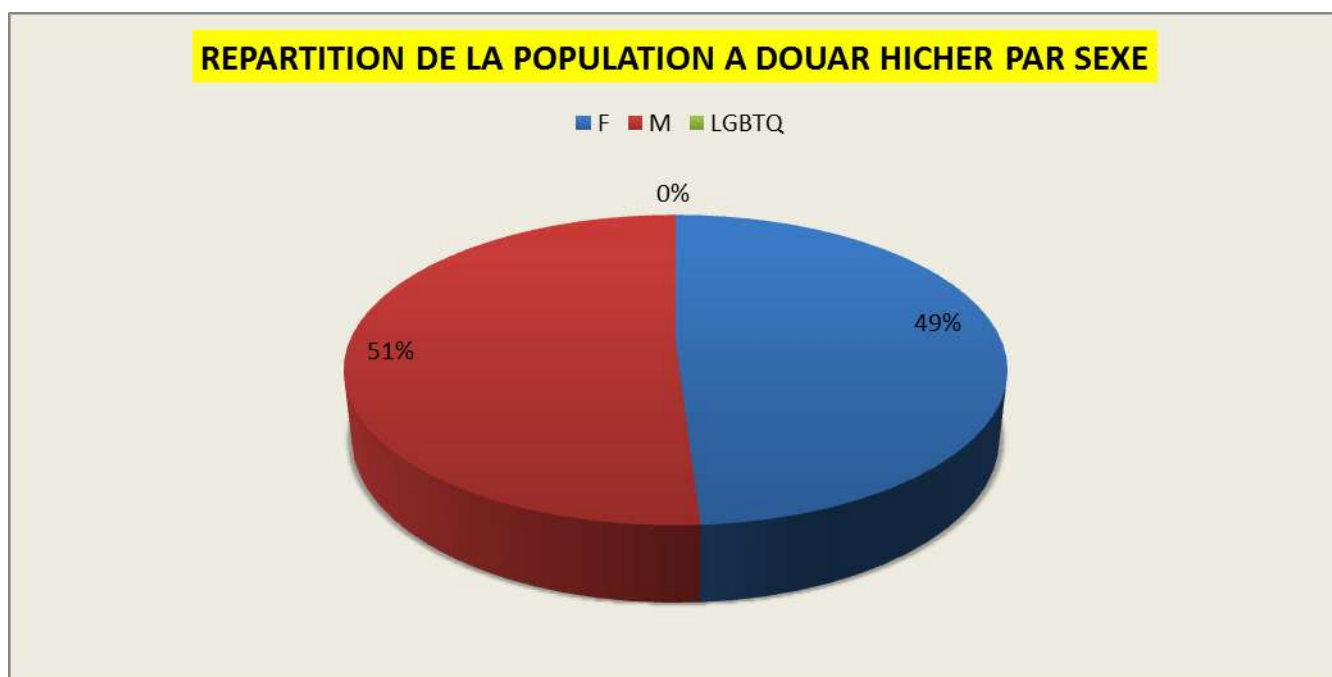
Source : Manouba à travers le Recensement General de la Population et de l'Habitat
RGPH 2014

المصدر: منوبة من خلال التعداد العام للسكان والسكنى لسنة 2014



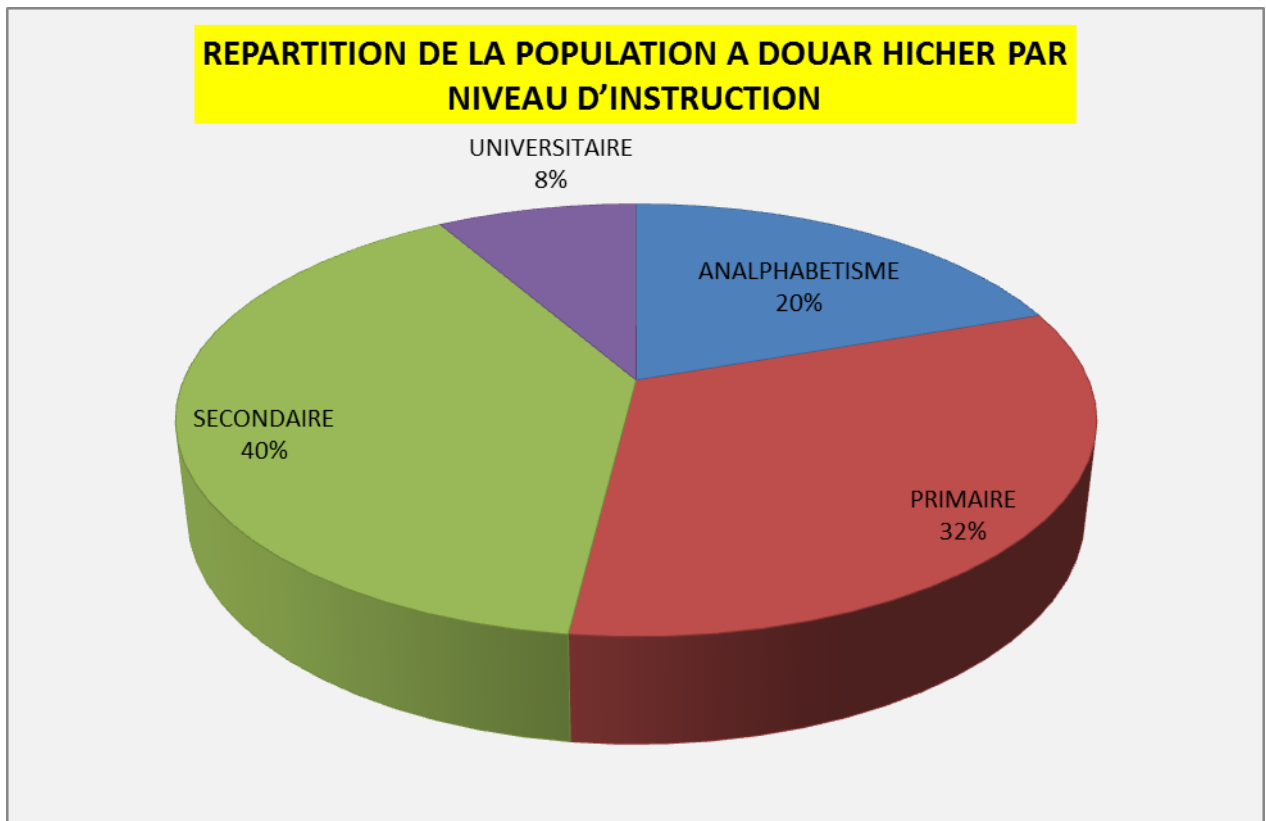
Source : Manouba à travers le Recensement General de la Population et de l'Habitat RGPH 2014

المصدر: منوبة من خلال التعداد العام للسكان والسكنى لسنة 2014



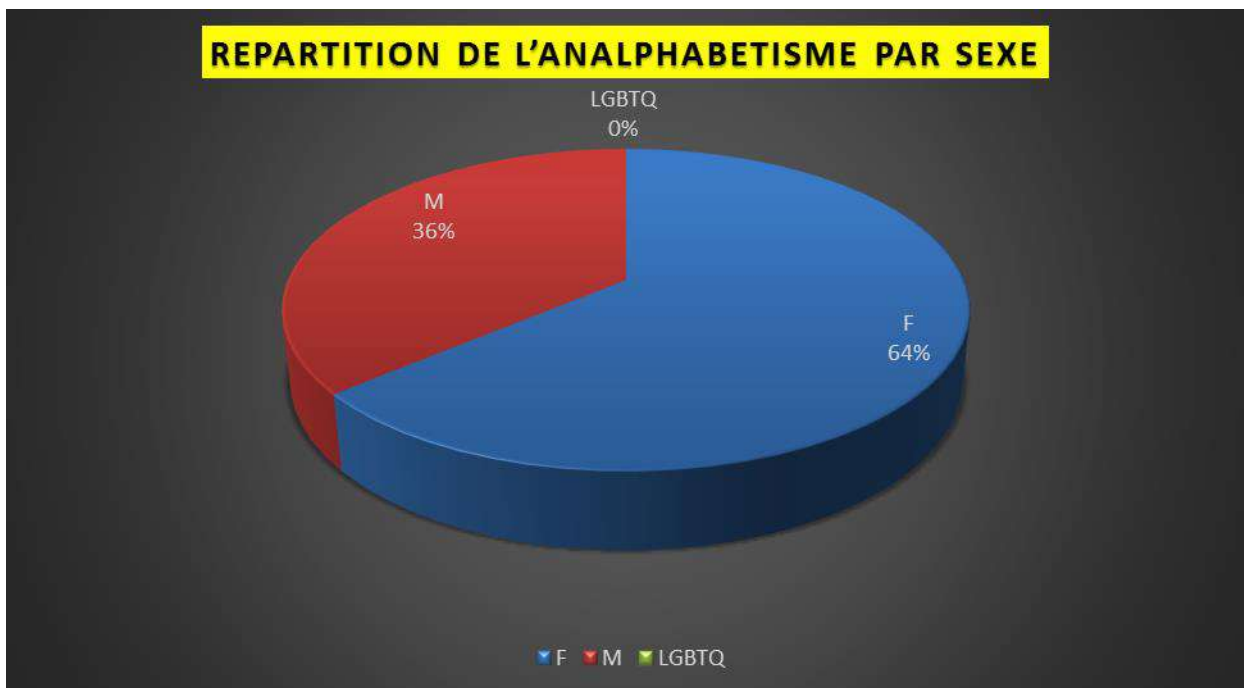
Source : Manouba à travers le Recensement General de la Population et de l'Habitat RGPH 2014

المصدر: منوبة من خلال التعداد العام للسكان والسكنى لسنة 2014



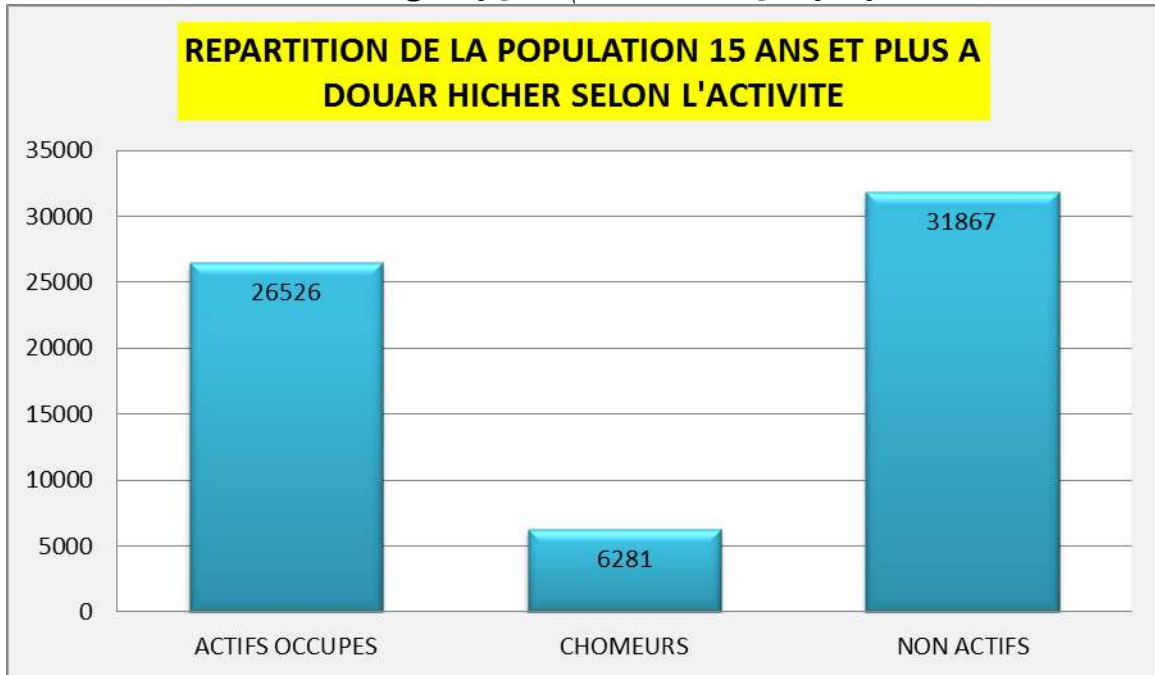
Source : Manouba à travers le Recensement General de la Population et de l'Habitat RGPH 2014

المصدر: منوبة من خلال التعداد العام للسكان والسكنى لسنة 2014



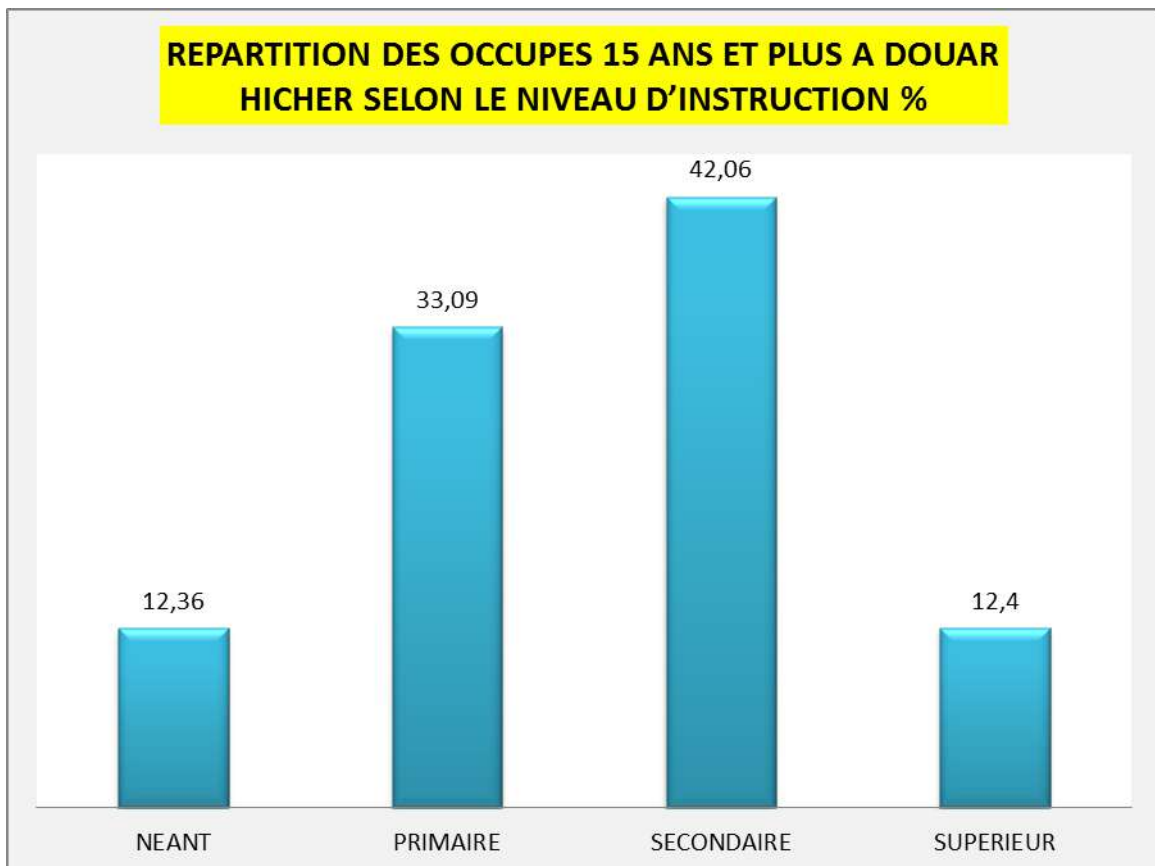
Source : Manouba à travers le Recensement General de la Population et de l'Habitat RGPH 2014

المصدر: منوبة من خلال التعداد العام للسكان والسكنى لسنة 2014



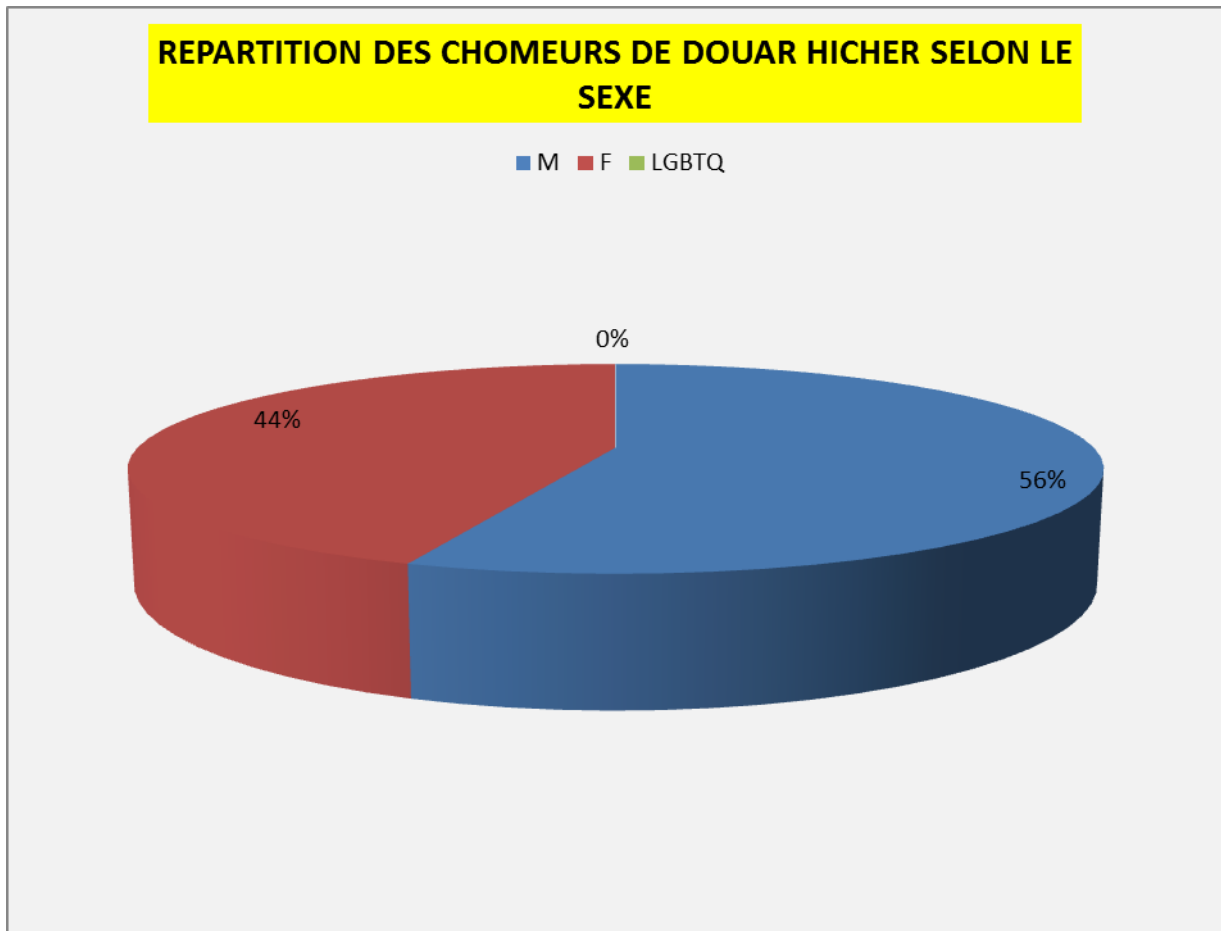
Source : Manouba à travers le Recensement General de la Population et de l'Habitat RGPH 2014

المصدر: منوبة من خلال التعداد العام للسكان والسكنى لسنة 2014



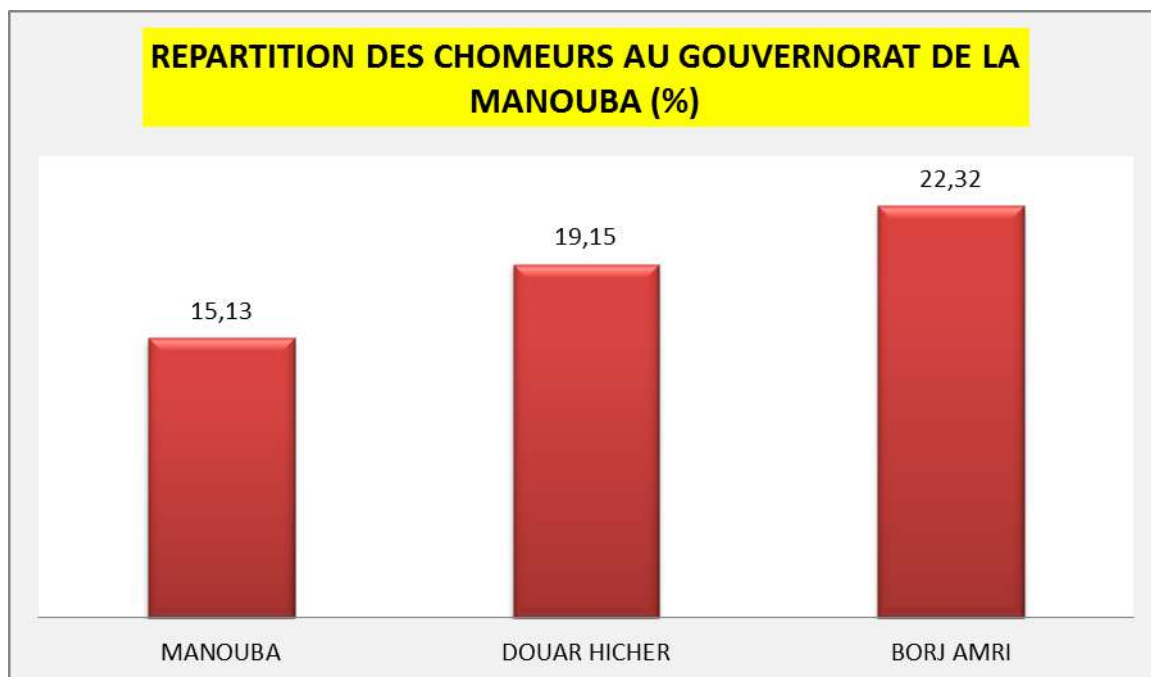
Source : Manouba à travers le Recensement General de la Population et de l'Habitat RGPH 2014

المصدر: منوبة من خلال التعداد العام للسكان والسكنى لسنة 2014



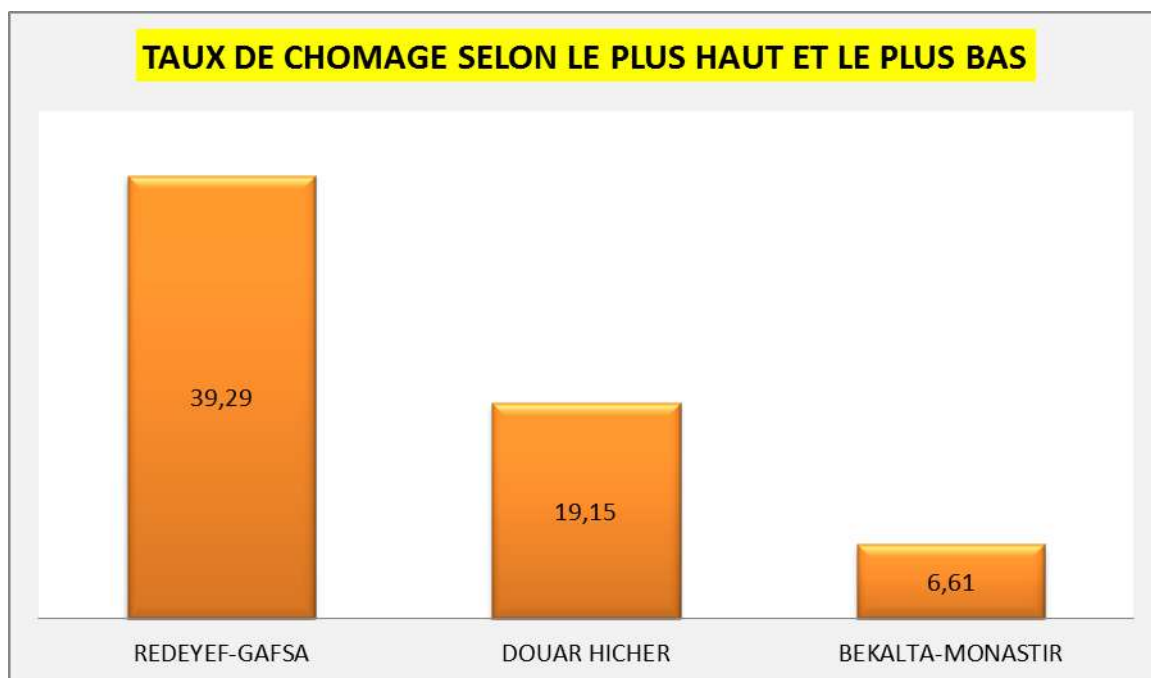
Source : Manouba à travers le Recensement General de la Population et de l'Habitat RGPH 2014

المصدر: منوبة من خلال التعداد العام للسكان والسكنى لسنة 2014



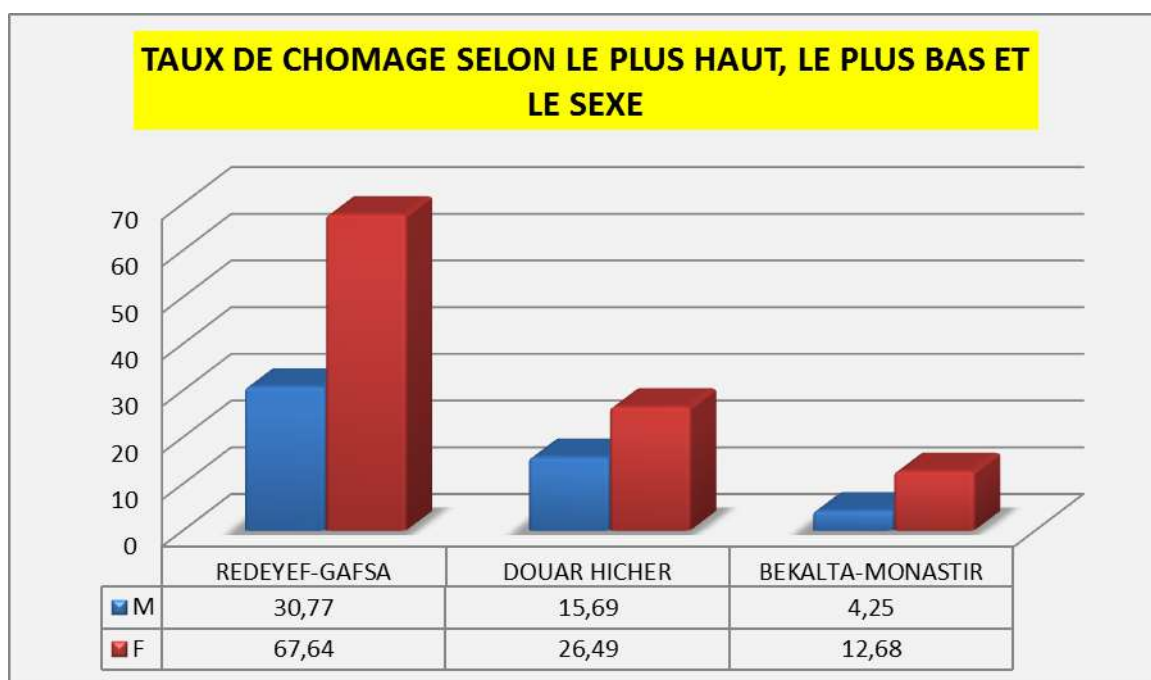
Source : Manouba à travers le Recensement General de la Population et de l'Habitat RGPH 2014

المصدر: منوبة من خلال التعداد العام للسكان والسكنى لسنة 2014



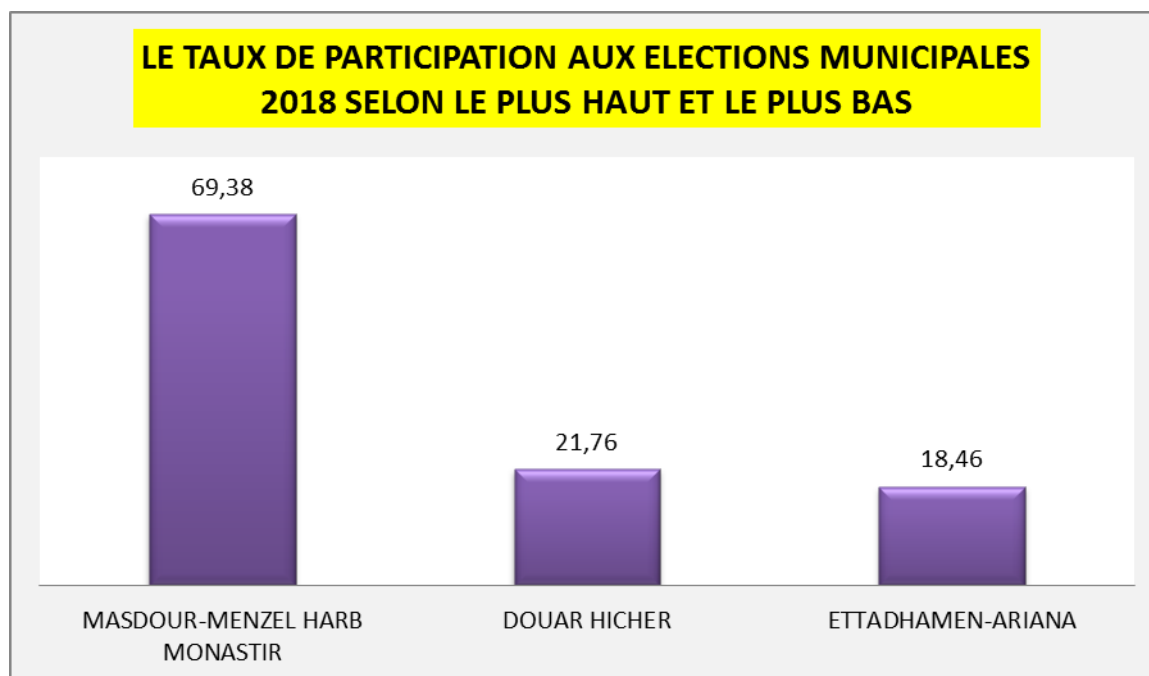
Source : Manouba à travers le Recensement General de la Population et de l'Habitat RGPH 2014

المصدر: منوبة من خلال التعداد العام للسكان والسكنى لسنة 2014



Source : Manouba à travers le Recensement General de la Population et de l'Habitat RGPH 2014

المصدر: منوبة من خلال التعداد العام للسكان والسكنى لسنة 2014



Source : ISIE : Elections municipales 2018 : Taux de participation

المصدر: الهيئة العليا المستقلة للانتخابات : انتخابات بلدية 2018 : نسب المشاركة

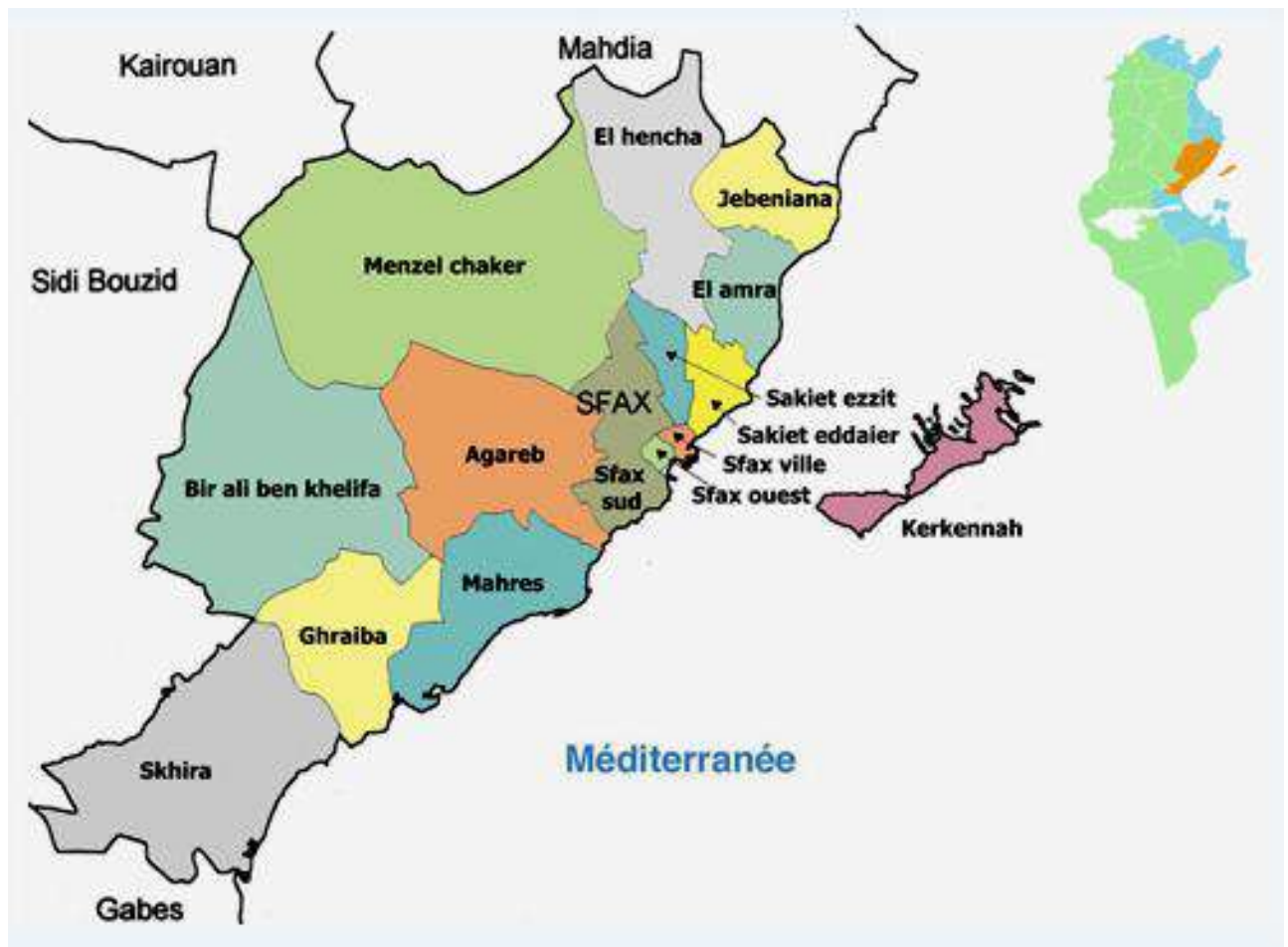
EVOLUTION DE L'ACTIVITE DE LA BANQUE TUNISIENNE DE SOLIDARITE A
DOUAR HICHER⁹

تطور تدخلات البنك التونسي للتضامن بدوار هيشر

NOMBRE D'EMPLOIS A CREER عدد مواطن الشغل			COUT DES PROJETS EN 1000 DT تكلفة المشاريع (الف دينار)			NOMBRE DE CREDITS ACCORDES عدد القروض المسندة		
2016	2015	2014	2016	2015	2014	2016	2015	2014
235	139	100	2794.0	1368.4	968.9	220	104	61

⁹ Commissariat General au Développement Regional. Gouvernorat de la Manouba en Chiffres : Année 2016, p.85

2. SFAX VILLE (Gouvernorat de Sfax)



10

Sfax ville est une cité portuaire, deuxième ville et centre économique de la Tunisie. Le gouvernorat de Sfax est un centre d'affaires qui joue un rôle économique de premier plan par ses activités industrielles, portières, d'exportation et de services.

Sfax ville est une agglomération très étalée de 220 m², plus de la moitié de la population habite la commune de Sfax.

Sfax ville a connu une urbanisation incontrôlée des périphéries principalement dans les années 1970 et 1980 à la suite d'un transfert de la charge démographique du centre vers la banlieue proche et éloignée qui a fait émerger de nouvelles polarités urbaines.¹¹

¹⁰ <http://www.tunisieindustrie.nat.tn/fr/doc.asp?docid=602&mcate=13&mrub=105>

¹¹ ¹⁸ Ali Bannasr, « Aménagement urbain durable et gouvernance : le cas de Sfax (Tunisie) ».

La périurbanisation entamée depuis le début des années 1980, dont les acteurs sont principalement les ménages et accessoirement les entreprises ont contribué à cet étalement excessif de l'espace urbanisé.

Sur le plan historique, cette richesse de Sfax constitue un élément majeur d'attraction des populations des régions rurales de l'intérieur du pays.

SFAX VILLE		
CARACTERISTIQUES GEOGRAPHIQUES	SUPERFICIE	94,4 KM ²¹²
CARACTERISTIQUES DEMOGRAPHIQUES	POPULATION (EN 2016)	100692
	DENSITE	1066.65 HABITANT/ KM ²
CARACTERISTIQUES SOCIALES	MENAGE	29107
	LOGEMENT	37382
	ANLAPHABETISME	11.59 %
SERVICES PUBLICS	CLINIQUES	8
	CENTRE DE SANTE DE BASE	3
	LABORATOIRE	64
	BIBLIOTHEQUE	3
	MAISON DE CULTURE	3
	MAISON DE JEUNES	2
	RACCORDEMENT AU RESEAU D'ELECTRICITE	99.98%
	TAUX DE DESSERTE EN EAU POTABLE	98.12%

¹² <http://www.gouvernorat-sfax.gov.tn/medina.htm>

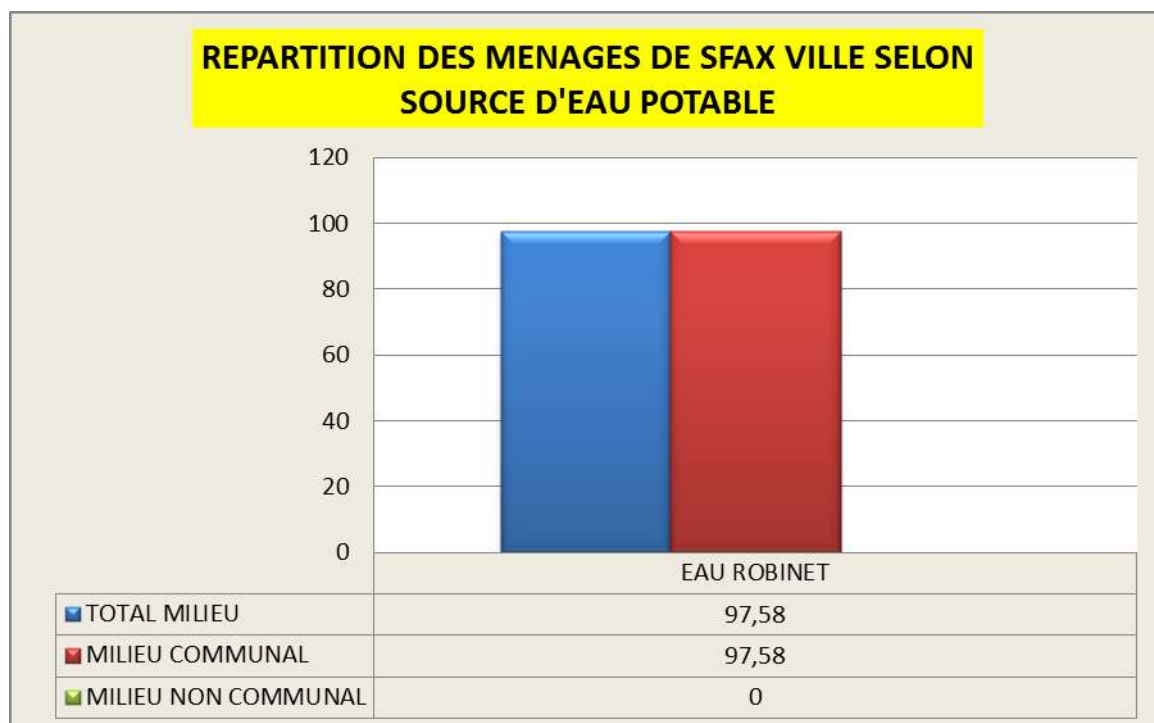
CARACTERISTIQUES ECONOMIQUES	TAUX D'ACTIVITE	64.92 %
	TAUX DE CHOMAGE	6.23 %

AGRICULTURE :

L'Agriculture à SFAX en 2016 الفلاحة في صفاقس 2016			
TERRES AGRICOLES الاراضي المحترثة	0ha	SUPERFICIES IRRIGABLES المساحات القابلة للري	-
TERRES NON LABOURABLES اراضي غير صالحة للزراعة	2930 ha	SUPERFICIES IRRIGUEES المساحات المروية	-
FORETS ET PARCOURS الغابات والمراعي	0 ha	SUPERFICIES EXPLOITEES المساحات المستغلة	-
NOMBRE DES LACS عدد البحيرات	-	MARAICHAGE الخضروات	-
ARBORICULTURE اشجار مثمرة	-	CEREALICULTURE الحبوب	-
FOURRAGES الاعلاف	-	OLIVES زيتون	-

Source : Commissariat Regional au Développement Agricole
المصدر: المندوبية الجهوية للتنمية الفلاحية

EAU :



Source : Sfax à travers le Recensement General de la Population et de l'Habitat RGPH 2014
المصدر: صفاقس من خلال التعداد العام للسكان والسكنى لسنة 2014

CONSOMMATION D'EAU POTABLE A SFAX VILLE PAR USAGE (MILLE M³)
استهلاك الماء الصالح للشرب حسب الاستعمال (الف متر مكعب)

AUTRES USAGES استهلاكات اخرى			USAGE TOURISTIQUE الاستهلاك السياحي			USAGE INDUSTRIEL الاستهلاك الصناعي			USAGE DOMESTIQUE الاستهلاك المنزلي		
2016	2015	2014	2016	2015	2014	2016	2015	2014	2016	2015	2014
1208	1300	1353	67	65	82	919	998	1051	5014	5076	5322

Source : Commissariat General au Développement Regional
المصدر: المندوبية العامة للتنمية الجهوية

ENERGIE :

REPARTITION DES MENAGES A SFAX VILLE SELON SOURCE D'ENERGIE ET SON UTILISATION EN 2014 توزيع الاسر في صفاقس المدينة حسب مصادر الطاقة واستعمالاتها في 2014					
Nombre ménages عدد الاسر	Electricité pour éclairage % نسبة التزود بالكهرباء للاستنارة	Gaz bouteille et gaz naturel pour cuisson % نسبة التزود بغاز القارورة او الغاز الطبيعي للطبخ	Gaz bouteille et gaz naturel pour chauffage d'eau % نسبة التزود بغاز القارورة او الغاز الطبيعي لتسخين الماء	Milieu communal وسط بلدي	Milieu non communal وسط غير بلدي
29107	99.98	99.44	91.62	29107	--

Source : Sfax à travers le Recensement General de la Population et de l'Habitat RGPH 2014
 المصدر: صفاقس من خلال التعداد العام للسكان والسكنى لسنة 2014

CONSOMMATION DE L'ENERGIE ELECTRIQUE A SFAX VILLE SELON L'USAGE (BASSE TENSION) استهلاك الطاقة الكهربائية حسب الاستعمال (ضغط منخفض)		
Unite : Million KWH		الوحدة: مليون كيلوات/ساعة
AUTRES	USAGE INDUSTRIEL	USAGE DOMESTIQUE

مجالات اخرى			الاستهلاك الصناعي			الاستهلاك المنزلي		
2016	2015	2014	2016	2015	2014	2016	2015	2014
3.60	3.60	3.40	29.80	31.70	29.61	104.60	111.70	103.64

Source : Commissariat General au Développement Regional : Gouvernorat de Sfax en chiffres : année 2016

المصدر : المندوبية العامة للتنمية الجهوية: ولاية صفاقس في ارقام : سنة 2016

INDUSTRIE :

- 3 zones industrielles aménagées sur une superficie de 134 Ha
- 239 entreprises ayant une capacité de 10 employés et plus
- 59 entreprises exportatrices¹³

REPARTITION DES ENTREPRISES INDUSTRIELLES A SFAX VILLE		
توزيع المؤسسات الصناعية		
	2015	2016
TOTAL ENTREPRISES INDUSTRIELLES مجموع المؤسسات الصناعية	212	205
I.A.A الصناعات الغذائية والفلاحية	41	40
IMCCV صناعة مواد البناء والخوف والبلور	5	5
IMM الصناعات الميكانيكية والتعدينية	36	38
IEEE صناعات الالكترونيك والكهرباء والكهرومنزلية	3	3
I.CH الصناعات الكيمائية	35	32

¹³ Source : Centre d'Affaires Sfax

I.T.H صناعة النسيج والملابس	44	41
IBLA صناعة الخشب والخفاف والتأثيث	8	7
ICC صناعة الجلود والاحذية	24	24
ID صناعات مختلفة	16	16

Source : Commissariat General au Développement Durable
المصدر: التقديرات العامة للتنمية المستدامة

ARTISANAT :

L'ARTISANAT A SFAX EN 2016 الصناعات التقليدية سنة 2016										
ARTISANS SELON LA SPECIALITE عدد الحرفيين حسب مجالات الاختصاص									Aterlie rs de produc t-ion	Cartes professio n-nelles البطاقات المهنية
النباتات	مختلفة	البازر	الطين والحجار ة	المعاد ن	الخشب	الجلد والاحذية ة	الاكسا ء	النسيج		
-	-	-	-	-	-	-	-	-	1	2532

Source : Commissariat General au Développement Regional : Gouvernorat de Sfax en
chiffres : année 2016

المصدر: المندوبية العامة للتنمية الجهوية: ولاية صفاقس في ارقام : سنة 2016

RESEAU ROUTIER :

EVOLUTION DU RESEAU ROUTIER

تطور شبكة الطرقات											
Unité : Km									الوحدة: كلم		
TOTAL المجموع			PISTES AGRICOLES المسالك الفلاحية			ROUTES NON CLASSEES الطرقات غير المرقمة			ROUTES CLASSEES الطرقات المرقمة		
2016	2015	2014	2016	2015	2014	2016	2015	2014	2016	2015	2014
42	42	42	0	0	0	16	16	16	26	26	26

37Source : Commissariat General au Développement Regional. Gouvernorat de Sfax en
Chiffres : Année 2016

المصدر: المندوبية العامة للتنمية الجهوية ولاية صفاقس في ارقام : سنة 2016

EDUCATION :

LES INSTITUTIONS DE L'ENSEIGNEMENT A SFAX VILLE EN 2016						
المؤسسات التعليمية سنة 2016						
ENSEIGNEMENT SUPERIEUR التعليم العالي	2eme CYCLE DE L'ENSEIGNEMENT DE BASE ET DE L'ENSEIGNEMENT SECONDAIRE المرحلة الثانية من التعليم الاساسي والتعليم الثانوي			1er CYCLE DE L'ENSEIGNEMENT DE BASE المرحلة الاولى من التعليم الاساسي		SECTEUR القطاع
FACULTES الجامعات	SALLES D'ETUDES SPECIALIS	SALLES D'ETUDE S	COLLE GES ET LYCEE	SALLES D'ETUDE S	ECOLES مدارس	

	EES قاعات التدريس المختصة	GENERA LES قاعات التدريس	S المدارس الاعدادية والمعاهد الثانوية	قاعات		
0	222	448	16	226	21	ETATIQUE
0	-	-	15	-	8	PRIVE

Source : Ministère de L'Education- Direction Régionale du gouvernorat de SFAX

المصدر: وزارة التربية: المندوبية الجهوية لولاية صفاقس

LES INDICATEURS DE L'ENSEIGNEMENT DE BASE ET SECONDAIRE A SFAX VILLE

مؤشرات التعليم الاساسي والتعليم الثانوي

ELEVES PAR ENSEIGNANT معدل التلاميذ لكل مدرس		ELEVES PAR CLASSE ELEVE متوسط كثافة الفصل		
2017/2016	2016/2015	2017/2016	2016/2015	
17.40	18.06	28.11	27.55	1 ^{er} CYCLE DE L'ENSEIGNEMENT DE BASE المرحلة الاولى من التعليم الاساسي

11.33	11.46	26.50	26.87	2 ^{eme} CYCLE DE L'ENSEIGNEMENT DE BASE ET DE L'ENSEIGNEMENT SECONDAIRE المرحلة الثانية من التعليم الاساسي والتعليم الثانوي
-------	-------	-------	-------	---

Source : Ministère de L'Education- Direction Régionale du gouvernorat de SFAX
المصدر: وزارة التربية: المندوبية الجهوية لولاية صفاقس

REPARTITION DE POPULATION 10 ANS ET PLUS PAR NIVEAU
D'INSTRUCTION A SFAX VILLE

التوزيع النسبي للسكان 10 سنوات فما فوق حسب المستوى التعليمي

SUPERIEUR عالي	SECONDAIRE ثانوي	PRIMAIRE ابتدائي	NEANT لا شيء	POPULATION 10 ANS ET + السكان 10 سنوات فاكثر
19.29 %	42.13 %	26.78 %	11.81 %	86453

Source : Sfax à travers le Recensement General de la Population et de l'Habitat RGPH 2014
المصدر: صفاقس من خلال التعداد العام للسكان والسكنى لسنة 2014

SANTE :

EQUIPEMENTS SANITAIRES A SFAX VILLE

التجهيزات الصحية

	2014	2015	2016
--	------	------	------

HOPITAUX	المستشفيات	0	0	0
CENTRES DE SANTE DE BASE	مراكز الصحة الاساسية	3	3	3
C. PROTECTION MERE ENFANT	مراكز رعاية الام والطفل	-	-	-
LABORATOIRES	المخابر	61	62	64
CLINIQUES	المصحات	8	8	8
CABINETS DE LIBRE PRATIQUES	العيادات الخاصة	721	740	668
PHARMACIES	الصيدليات	52	52	52
C. D'HEMODIALYSE	مراكز تصفية الدم	8	8	8
INFERMERIES	محلات تمريض	2	2	2

Source : Direction Regional de Santé à Sfax
المصدر: الادارة الجهوية للصحة بصفاقس

SPORT ET CULTURE :

ESPACES ET ASSOCIATIONS SPORTIVES CIVILES				
الفضاءات والجمعيات الرياضية المدنية				
		2014	2015	2016
SALLES DE SPORT PUBLIQUES		8	8	7
القاعات الرياضية العمومية				
SALLES DE SPORT PRIVEES		16	18	7
القاعات الرياضية الخاصة				
TERRAINS DU SPORT		22	22	22
الملاعب الرياضية				
ASSOCIATIONS SPORTIVES CIVILES	NOMBRE	23	27	25
	العدد			
الجمعيات الرياضية المدنية	LICENCIES	4378	5416	5101
	المجازون			

Source : Direction Régionale de la jeunesse, du sport et de l'éducation physique de Sfax
المصدر: الادارة الجهوية للشباب والرياضة والتربية البدنية بصفاقس

ESPACES CULTURELS					
الفضاءات الثقافية					
MAISONS DE CULTURE			BIBLIOTHEQUES		
دور الثقافة			المكتبات العمومية		
2016	2015	2014	2016	2015	2014
3	3	3	3	3	3

Source : Commissariat General au Développement Regional. Gouvernorat de Sfax en
Chiffres : Année 2016

المصدر: المندوبية العامة للتنمية الجهوية ولاية صفاقس في ارقام : سنة 2016

POSTE ET TELECOMMUNICATION

LA POSTE							
البريد							
INFRASTRUCTURE		OPERATIONS FINANCIERES (MANDATS)					
البنية التحتية		العمليات المالية (الحوالات)					
BUREAUX	GUICHETS	EMIS		RECUS		RECUS DE L'ETRANGER	
المكاتب	الشبابيك	المرسلة		المستخلصة		الواردة من الخارج	
		2014	2016	2014	2016	2014	2016
12	53	585	640	9245	10071	46747	80767

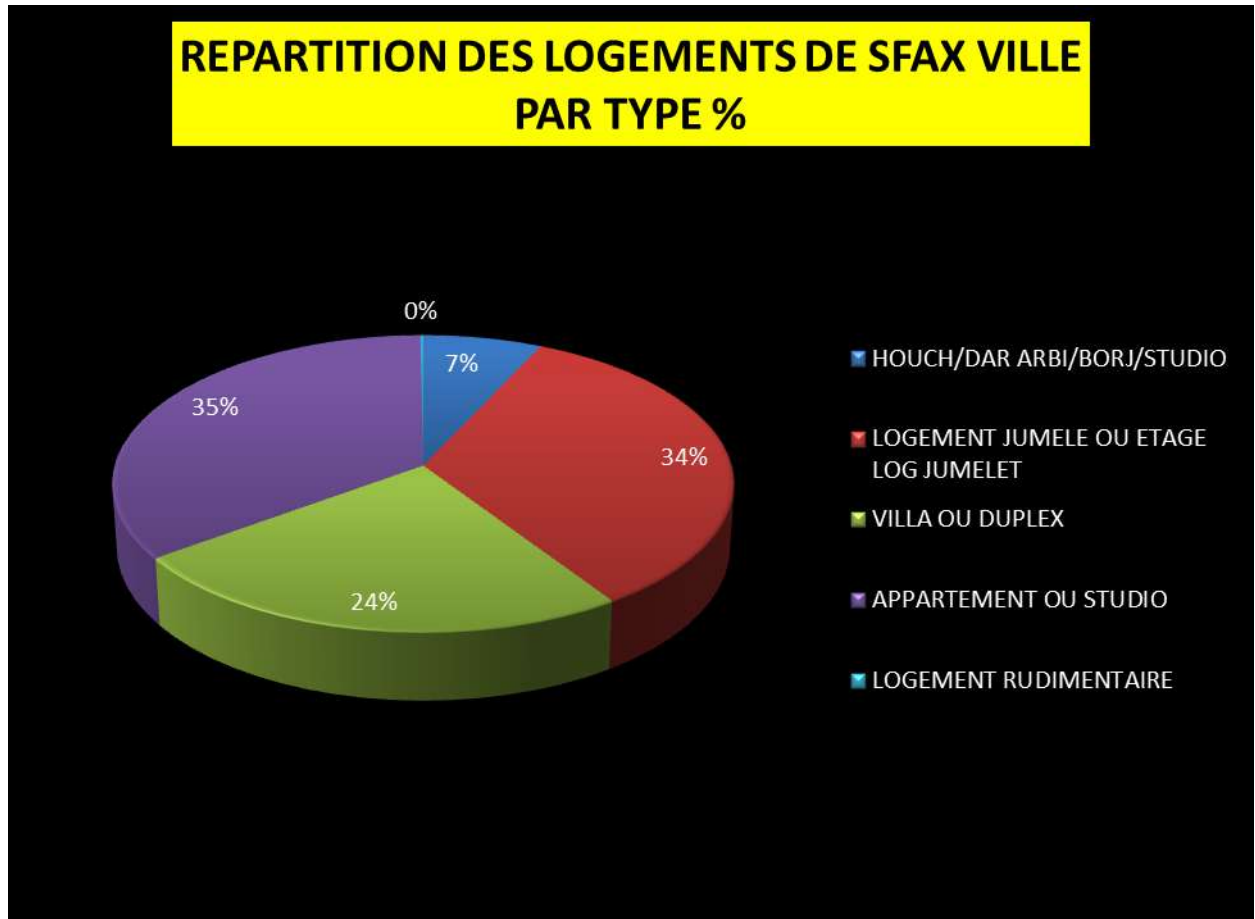
Source : Commissariat General au Développement Regional. Gouvernorat de Sfax en
Chiffres : Année 2016

المصدر: المندوبية العامة للتنمية الجهوية ولاية صفاقس في ارقام : سنة 2016

TELECOMMUNICATION (RESEAU ET ABONNES) الاتصالات (الشبكة والمستخدمين)					
ABONNES TELEPHONE FIXE مستخدمو الهاتف العادي			CAPACITE RESEAU طاقة استيعاب الشبكة		
2016	2015	2014	2016	2015	2014
34458	29647	40452	94822	72501	93830

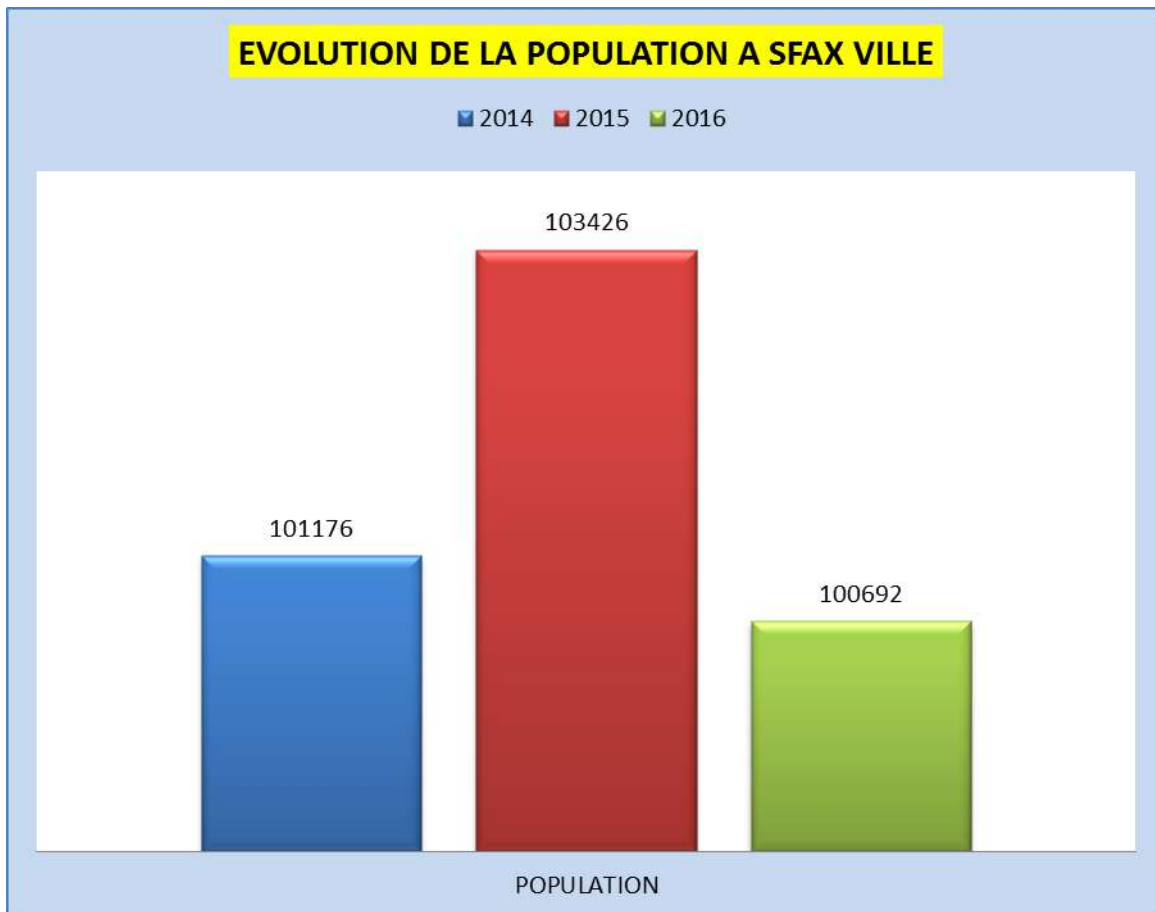
Source : Commissariat General au Développement Regional. Gouvernorat de Sfax en
Chiffres : Année 2016

المصدر: المندوبية العامة للتنمية الجهوية ولاية صفاقس في ارقام : سنة 2016

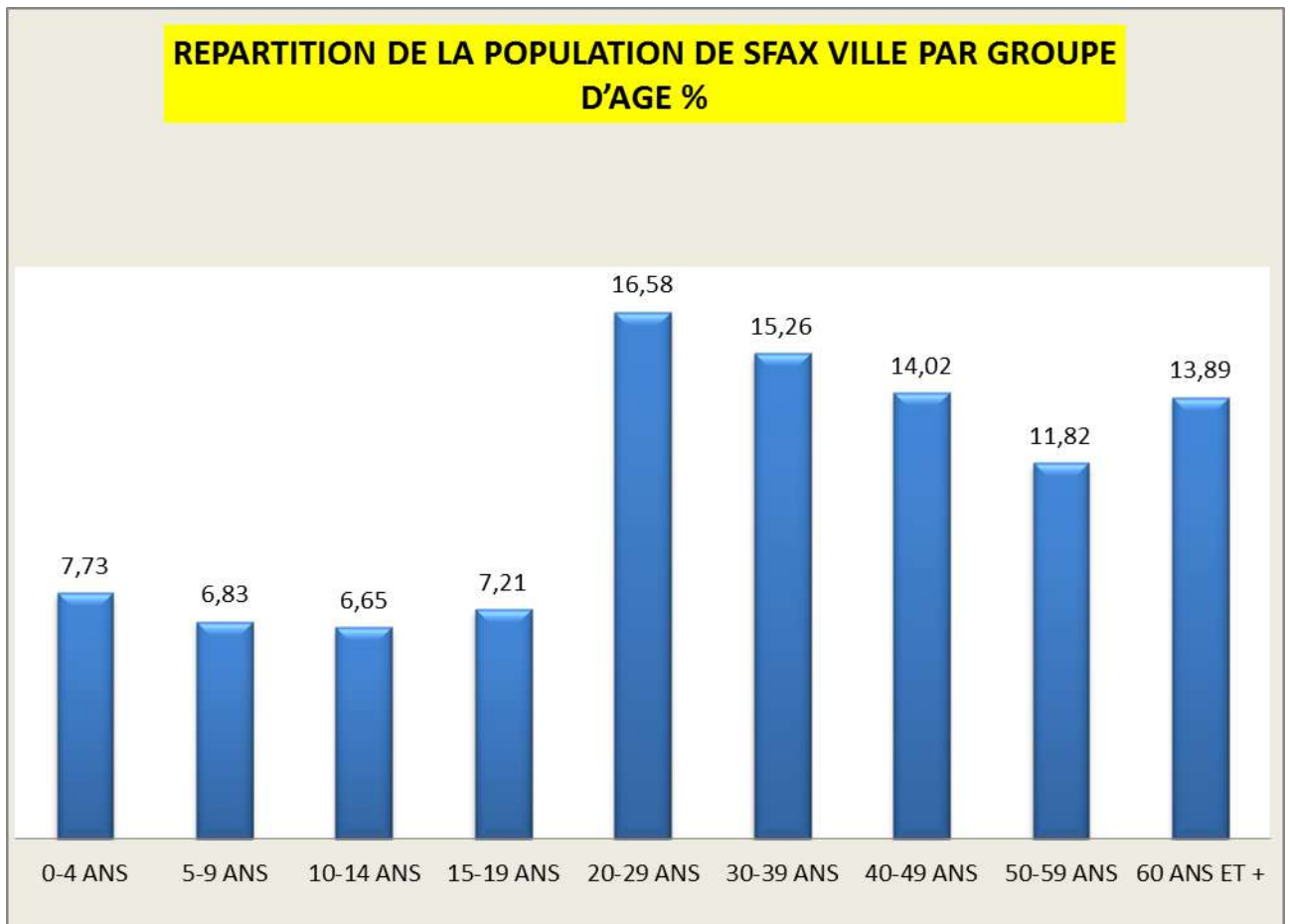


Source : Sfax à travers le Recensement General de la Population et de l'Habitat RGPH
2014

المصدر: صفاقس من خلال التعداد العام للسكان والسكنى لسنة 2014



Source : Sfax à travers le Recensement General de la Population et de l'Habitat RGPH 2014
المصدر: صفاقس من خلال التعداد العام للسكان والسكنى لسنة 2014

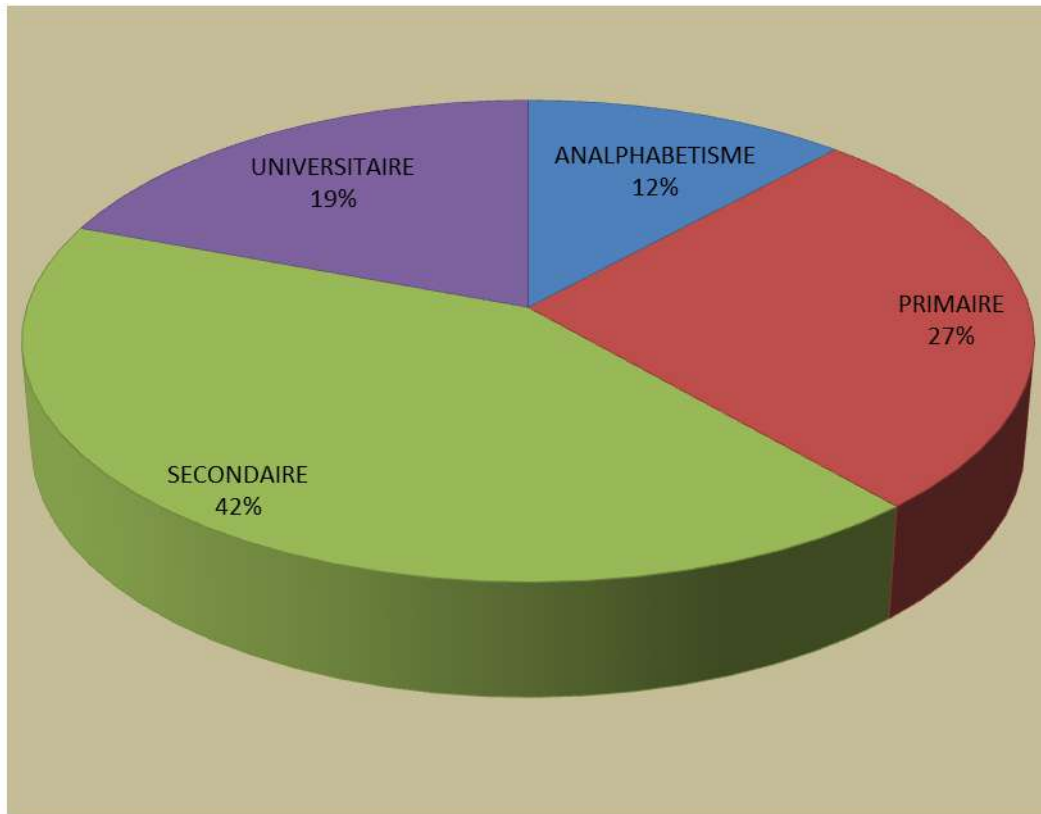


Source : Sfax à travers le Recensement General de la Population et de l'Habitat RGPH 2014
المصدر: صفاقس من خلال التعداد العام للسكان والسكنى لسنة 2014

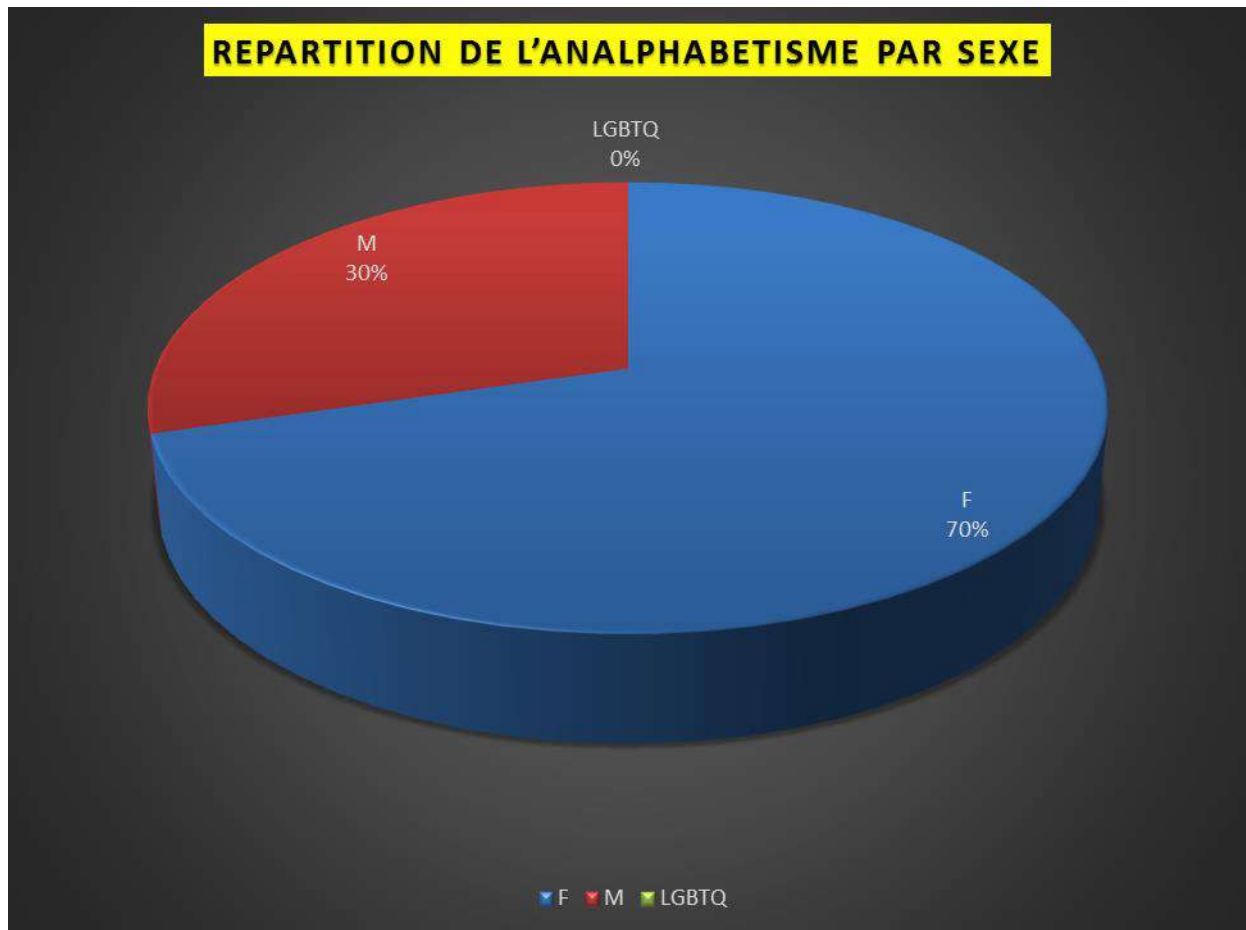


Source : Sfax à travers le Recensement General de la Population et de l'Habitat RGPH 2014
المصدر: صفاقس من خلال التعداد العام للسكان والسكنى لسنة 2014

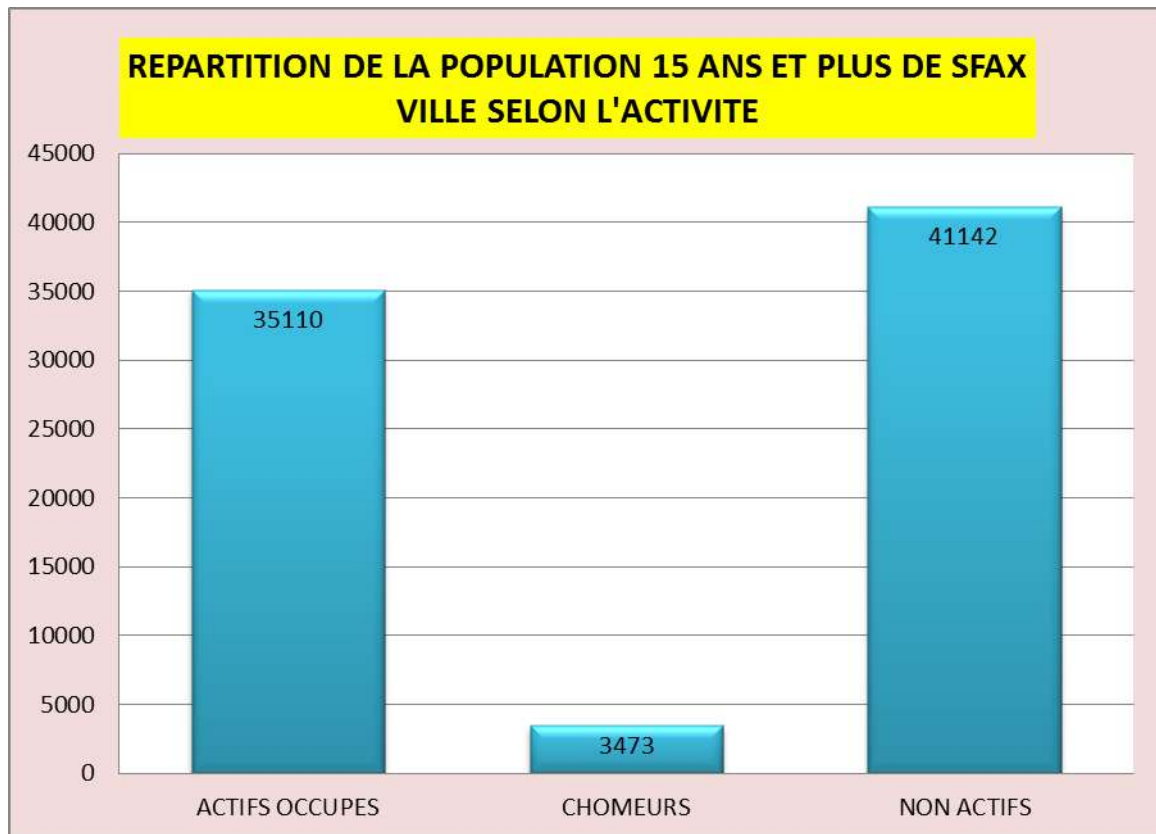
REPARTITION DE LA POPULATION A SFAX VILLE PAR NIVEAU D'INSTRUCTION



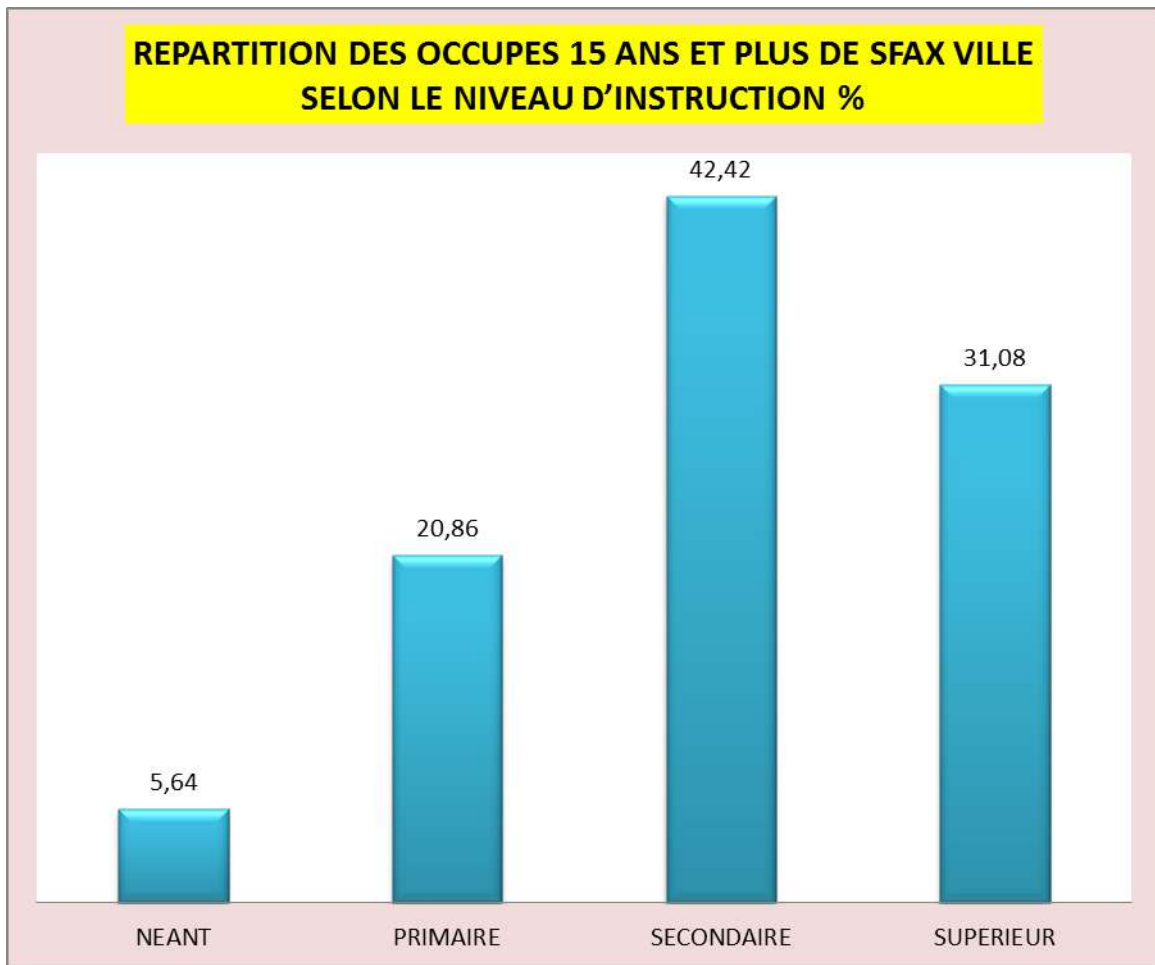
Source : Sfax à travers le Recensement General de la Population et de l'Habitat RGPH 2014
المصدر: صفاقس من خلال التعداد العام للسكان والسكنى لسنة 2014



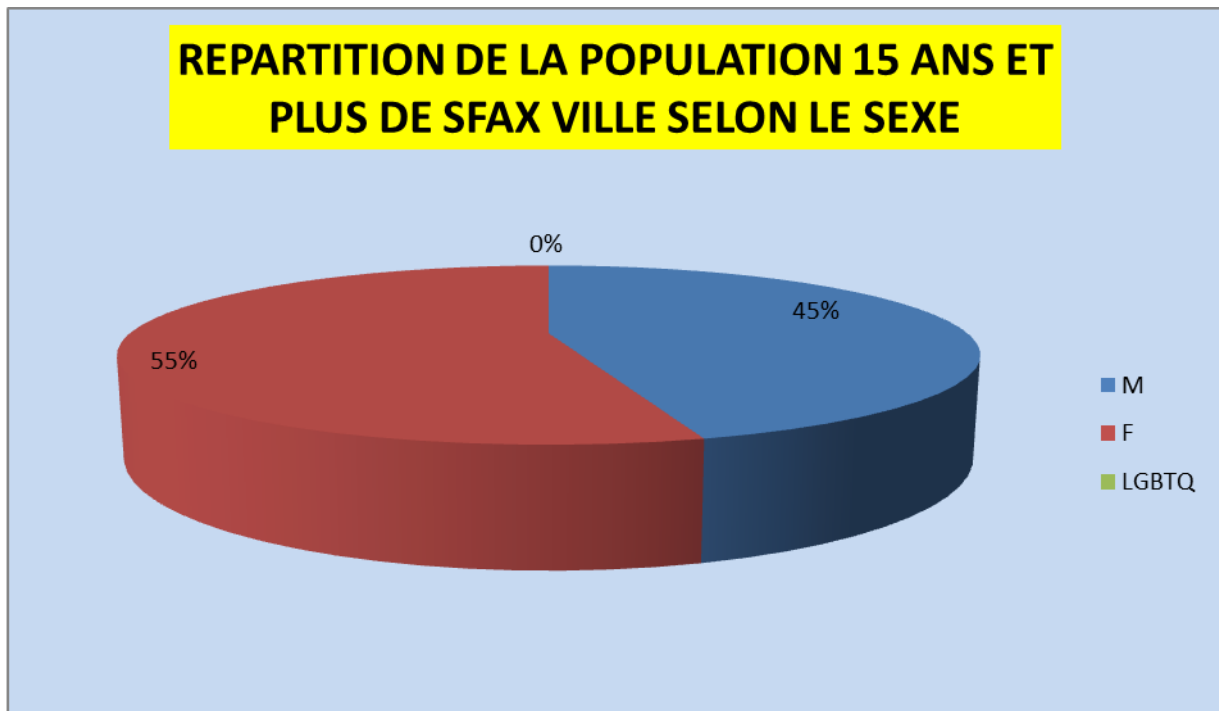
Source : Sfax à travers le Recensement General de la Population et de l'Habitat RGPH 2014
المصدر: صفاقس من خلال التعداد العام للسكان والسكنى لسنة 2014



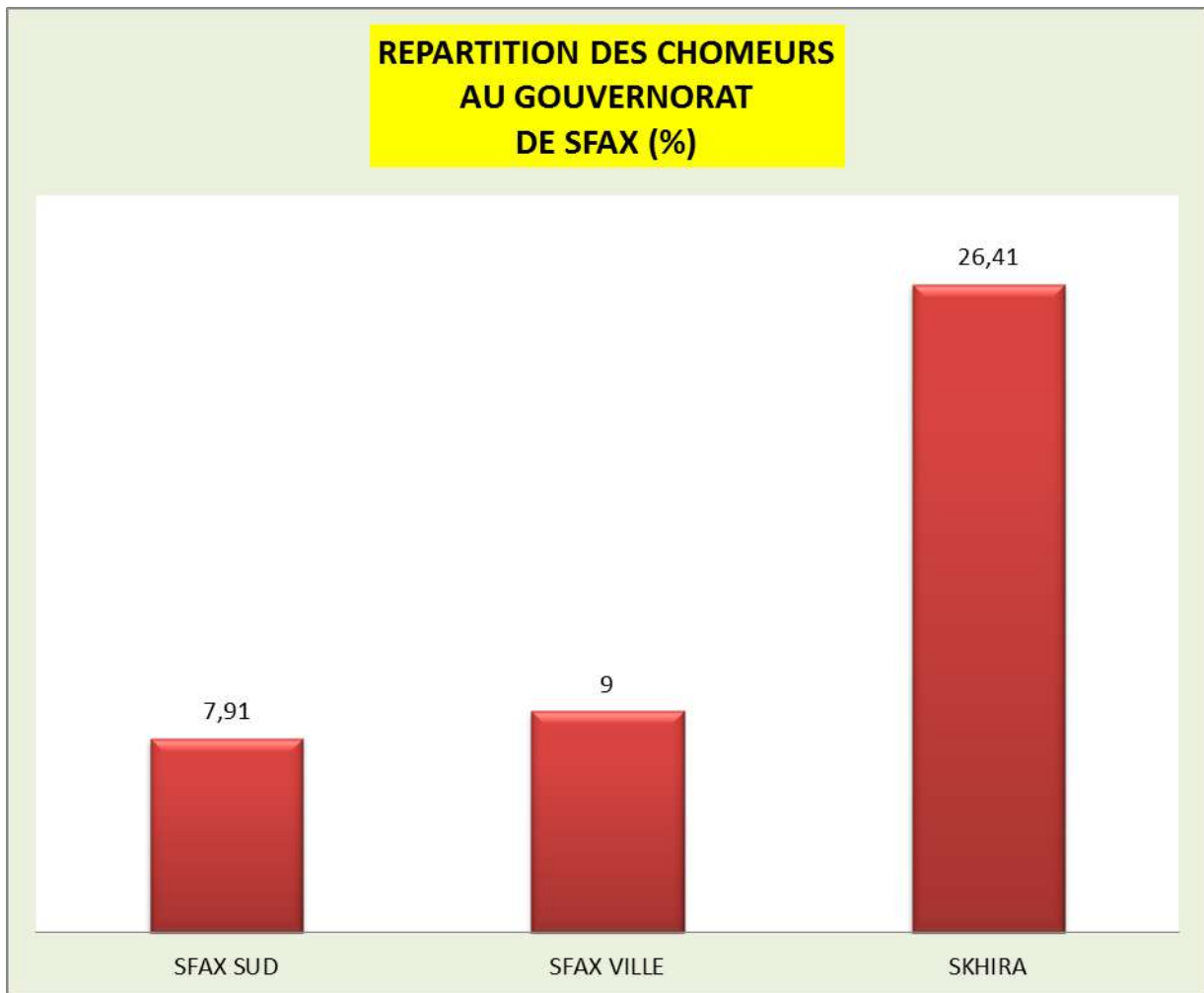
Source : Sfax à travers le Recensement General de la Population et de l'Habitat RGPH 2014
المصدر: صفاقس من خلال التعداد العام للسكان والسكنى لسنة 2014



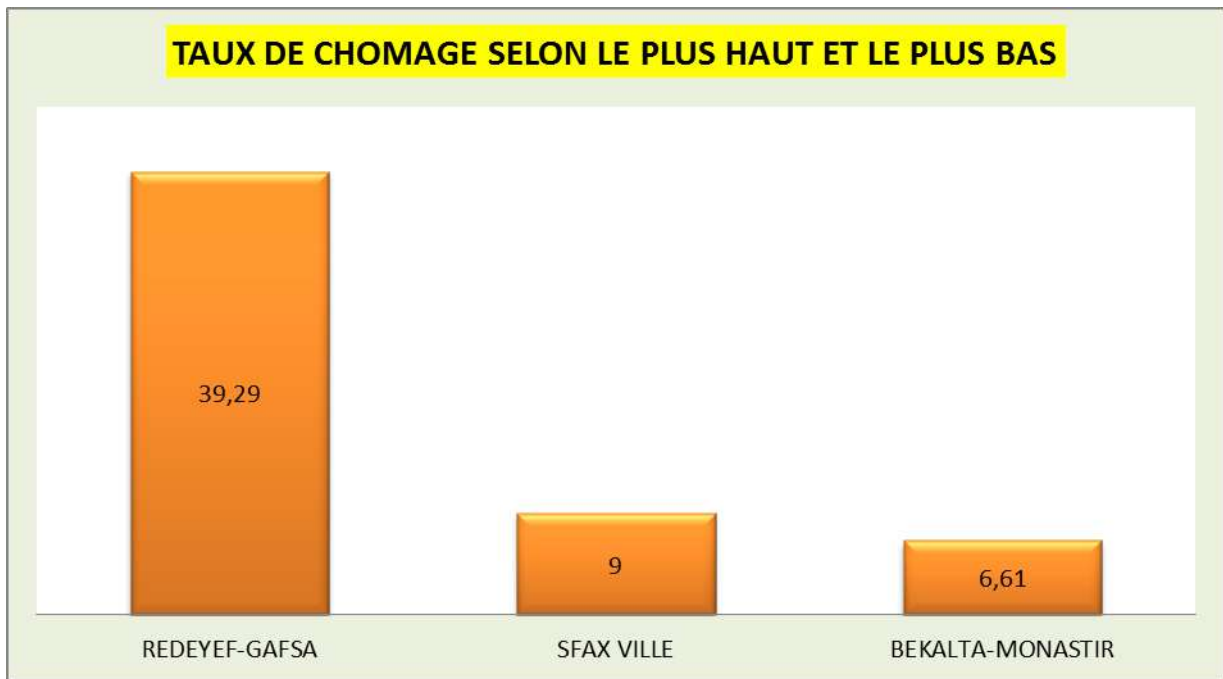
Source : Sfax à travers le Recensement General de la Population et de l'Habitat RGPH 2014
المصدر: صفاقس من خلال التعداد العام للسكان والسكنى لسنة 2014



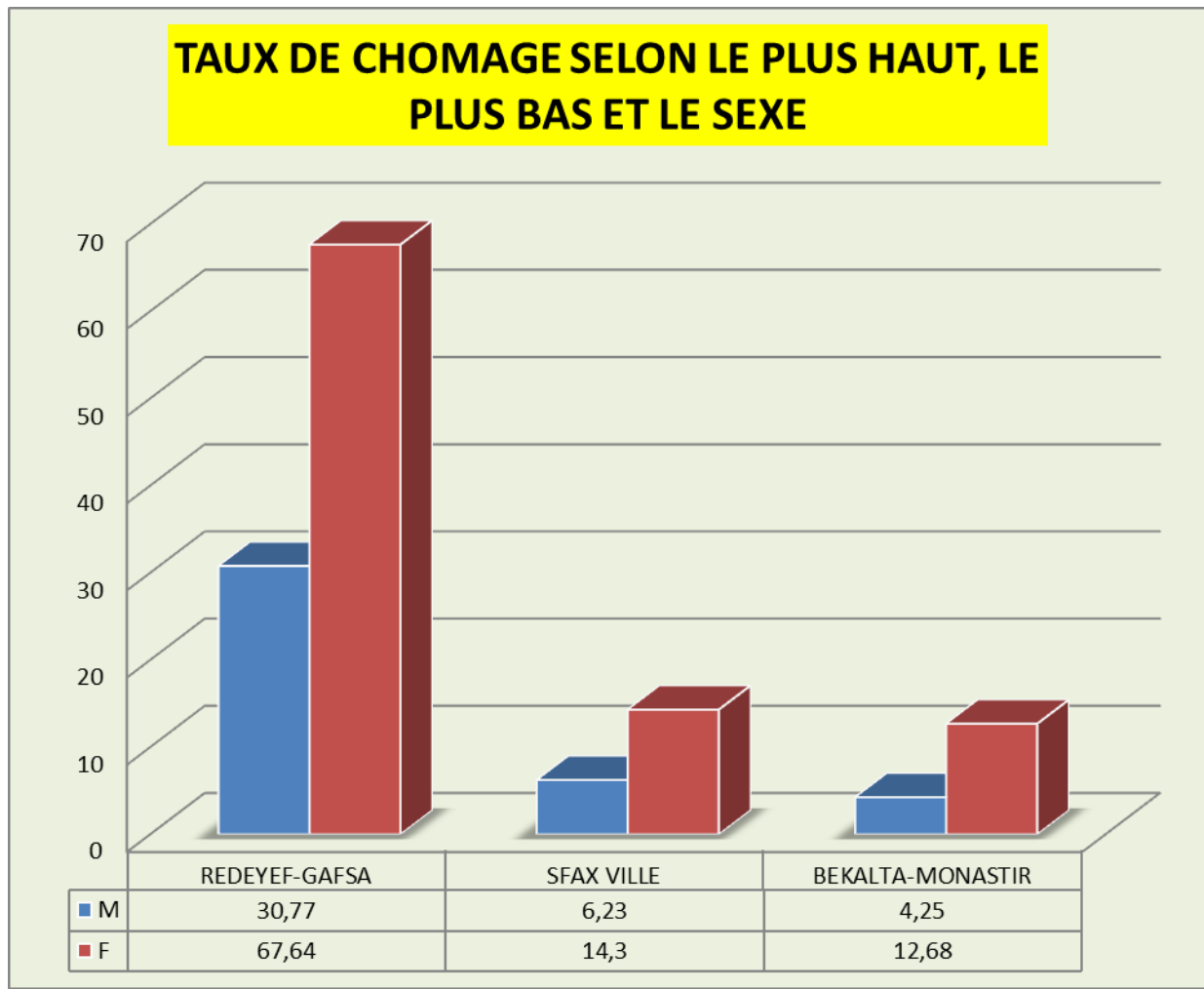
Source : Sfax à travers le Recensement General de la Population et de l'Habitat RGPH 2014
المصدر: صفاقس من خلال التعداد العام للسكان والسكنى لسنة 2014



Source : Sfax à travers le Recensement General de la Population et de l'Habitat RGPH 2014
المصدر: صفاقس من خلال التعداد العام للسكان والسكنى لسنة 2014



Source : Sfax à travers le Recensement General de la Population et de l'Habitat RGPH 2014
المصدر: صفاقس من خلال التعداد العام للسكان والسكنى لسنة 2014



Source : Sfax à travers le Recensement General de la Population et de l'Habitat RGPH 2014
 المصدر: صفاقس من خلال التعداد العام للسكان والسكنى لسنة 2014

Classement de la commune de Sfax Ville selon les critères d'évaluation en 2018 ترتيب معتمدية صفاقس المدينة حسب معايير التقييم سنة 2018						
POSITIO N	CM O	GOUVERNAN CE	GESTIO N	PERENNI TE	SCOR E	SUBVENTI ON
173	*	20	15	37	72	100%

¹⁴

EVOLUTION DE L'ACTIVITE DE LA BANQUE TUNISIENNE DE SOLIDARITE A SFAX VILLE تطور تدخلات البنك التونسي للتضامن								
NOMBRE D'EMPLOIS A CREER عدد مواطن الشغل			COUT DES PROJETS EN 1000 DT تكلفة المشاريع (الف دينار)			NOMBRE DE CREDITS ACCORDES عدد القروض المسندة		
2016	2015	2014	2016	2015	2014	2016	2015	2014
642	754	610	4936	6449	4603	287	321	268

Source : Banque Tunisienne de Solidarité Sfax
المصدر: البنك التونسي للتضامن صفاقس

¹⁴ <http://www.collectiviteslocales.gov.tn/classement-des-communes/>

3. MENZEL BOURGUIBA (Gouvernorat de Bizerte)



Bizerte est une ville du nord de la Tunisie située entre la mer Méditerranée et le lac de Bizerte. Elle constitue un endroit stratégique sur le plan géopolitique. Son vieux port attise « la convoitise des Etats-Unis, de la Chine, se retrouvant au cœur d’une compétition entre les deux puissances, et de la France, partenaire économique historique de la Tunisie »¹⁶

¹⁵ <http://www.tunisieindustrie.nat.tn/fr/doc.asp?docid=591&mcate=13&mrub=105>

¹⁶ Taieb Khouni, le vieux port de Bizerte au cœur d’une bataille entre les grandes puissances mondiales, Huffpostmaghreb, 19/03/2018

Bizerte est connue par son port commercial, son économie agricole et piscicole. Elle possède 10 zones industrielles. Menzel Bourguiba constitue sa délégation la plus importante. Sous le protectorat, elle s'appelait Ferryville et était surnommée par ses habitants, la plupart d'origine française, le « Petit Paris »¹⁷. Elle représente la quatrième zone industrielle du pays. Ceci ne l'empêche pas d'afficher un taux de chômage élevé, en raison notamment d'une politique de favoritisme et de régionalisme mise en place par les élites politiques, en majorité originaires du littoral ouest.

MENZEL BOURGUIBA		
CARACTERISTIQUES DEMOGRAPHIQUES	POPULATION (EN 2016)	64315
	DENSITE	H/ KM ²
CARACTERISTIQUES SOCIALES	MENAGE	15850
	LOGEMENT	18037
	ANLAPHABETISME	18.04 %
SERVICES PUBLICS	HOPITAL & CLINIQUE	1
	CENTRE DE SANTE DE BASE	7
	LABORATOIRE	5
	BIBLIOTHEQUE	2
	MAISON DE CULTURE	1
	MAISON DE JEUNES	1
	RACCORDEMENT AU RESEAU D'ELECTRICITE	99.98 %
	TAUX DE DESSERTE EN EAU POTABLE	98.76 %
CARACTERISTIQUES	TAUX D'ACTIVITE	45.26 %

¹⁷ Wikipedia, Menzel Bourguiba

ECONOMIQUES	TAUX DE CHOMAGE	16.89 %
-------------	-----------------	---------

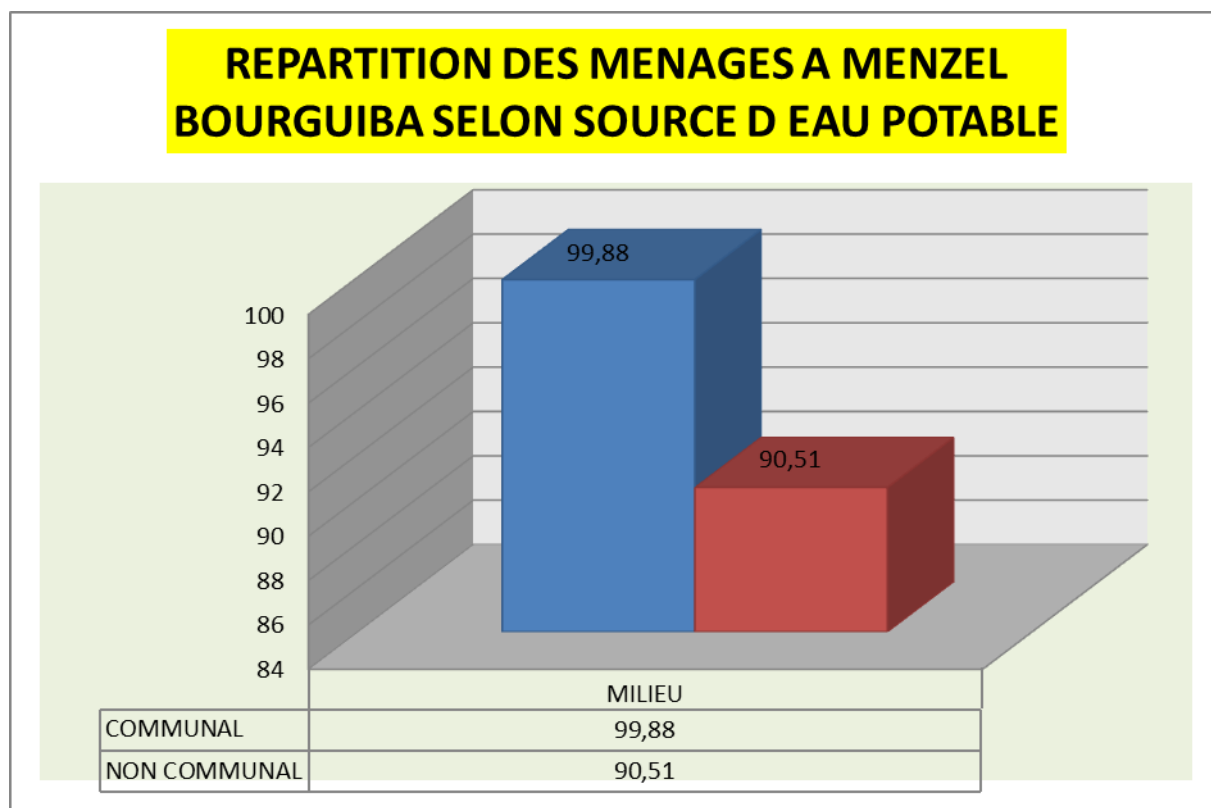
AGRICULTURE :

L'Agriculture à MENZEL BOURGUIBA 2016 الفلاحة بمنزل بورقيبة سنة 2016			
TERRES AGRICOLES الأراضي المحترثة	9600 Ha	SUPERFICIES IRRIGABLES المساحات القابلة للري	109 Ha (Publiques) 218 Ha (Privées)
TERRES NON LABOURABLES أراضي غير صالحة للزراعة	1425 Ha	SUPERFICIES IRRIGUEES المساحات المروية	25 Ha (Publiques) 200 Ha (Privées)
FORETS ET PARCOURS الغابات والمراعي	1007 Ha	SUPERFICIES EXPLOITEES المساحات المستغلة	18 Ha (Publiques) 205 Ha (Privées)
NOMBRE DES LACS عدد البحيرات	2	MARAICHAGE الخضروات	200 Ha
ARBORICULTURE اشجار مثمرة	160 Ha	CEREALICULTURE الحبوب	6150 Ha
FOURRAGES الإعلاف	2000 Ha	OLIVES زيتون	945 Ha

Source : Commissariat Regional au Développement Agricole de Bizerte

المصدر: المندوبية الجهوية للتنمية الفلاحية ببينزرت

EAU :



Source : Bizerte à travers le Recensement General de la Population et de l'Habitat RGPH 2014

المصدر: بنزرت من خلال التعداد العام للسكان والسكنى لسنة 2014

CONSOMMATION D'EAU POTABLE A MENZEL BOURGUIBA PAR USAGE (MILLE M³)

استهلاك الماء الصالح للشرب حسب الاستعمال (الف متر مكعب)

AUTRES USAGES استهلاكات اخرى			USAGE TOURISTIQUE الاستهلاك السياحي			USAGE INDUSTRIEL الاستهلاك الصناعي			USAGE DOMESTIQUE الاستهلاك المنزلي		
2016	2015	2014	2016	2015	2014	2016	2015	2014	2016	2015	2014

517	552	551	-	-	-	215	214	235	1701	1637	1785
-----	-----	-----	---	---	---	-----	-----	-----	------	------	------

Source : Commissariat General au Développement Regional. Gouvernorat de Bizerte en
Chiffres : Année 2016

المصدر: المندوبية العامة للتنمية الجهوية ولاية بنزرت في ارقام : سنة 2016

ENERGIE :

<p>CONSOMMATION DE L'ENERGIE ELECTRIQUE A MENZEL BOURGUIBA SELON L'USAGE (BASSE TENSION) استهلاك الطاقة الكهربائية حسب الاستعمال (ضغط منخفض) الوحدة: مليون كيلوات/ساعة</p>								
AUTRES مجالات اخرى			USAGE INDUSTRIEL الاستهلاك الصناعي			USAGE DOMESTIQUE الاستهلاك المنزلي		
2016	2015	2014	2016	2015	2014	2016	2015	2014
0.17	0.18	0.24	7.84	7.55	7.68	24.43	24.14	23.58

59Source : Commissariat General au Développement Regional. Gouvernorat de Bizerte en
Chiffres : Année 2016

المصدر: المندوبية العامة للتنمية الجهوية ولاية بنزرت في ارقام : سنة 2016

INSUSTRIE :

<p>REPARTITION DES ENTREPRISES INDUSTRIELLES A MENZEL BOURGUIBA توزيع المؤسسات الصناعية مؤسسات صناعية مشغلة ل10 عمال فما فوق</p>
--

Entreprises employant 10 et plus		
	2015	2016
TOTAL ENTREPRISES INDUSTRIELLES	26	24
مجموع المؤسسات الصناعية		
I.A.A	1	1
الصناعات الغذائية والفلاحية		
IMCCV		1
صناعة مواد البناء والخوف والبلور		
IMM	8	7
الصناعات الميكانيكية والتعدينية		
IEEE	3	3
صناعات الالكترونيك والكهرباء والكهرومنزلية		
I.CH	2	2
الصناعات الكيمايية		
I.T.H	9	8
صناعة النسيج والملابس		
IBLA		
صناعة الخشب والخفاف والتاثيث		
ICC	1	1
صناعة الجلود والاحذية		
ID	2	1
صناعات مختلفة		

Source : Agence de Promotion de l'Industrie et de l'Innovation
المصدر: وكالة النهوض بالصناعة والتجديد

REPARTITION DES ENTREPRISES INDUSTRIELLES TOTALEMENT EPORTATRICES A MENZEL BOURGUIBA		
توزيع المؤسسات الصناعية المصدرة كليا بمنزل بورقيبة		
مؤسسات صناعية مشغلة ل10 عمال فما فوق		
Entreprises employant 10 et plus		
	2015	2016
TOTAL ENTREPRISES INDUSTRIELLES	18	15
مجموع المؤسسات الصناعية		

I.A.A الصناعات الغذائية والفلاحية		
IMCCV صناعة مواد البناء والخوف والبلور		
IMM الصناعات الميكانيكية والتعدينية	3	2
IEEE صناعات الالكترونيك والكهرباء والكهرومنزلية	2	2
I.CH الصناعات الكيمائية	1	1
I.T.H صناعة النسيج والملابس	9	8
IBLA صناعة الخشب والخفاف والتاثيث		
ICC صناعة الجلود والاحذية	1	1
ID صناعات مختلفة	2	1

Source : Agence de Promotion de l'Industrie et de l'Innovation
المصدر : وكالة النهوض بالصناعة والتجديد

ARTISANAT :

L'ARTISANAT A MENZEL BOURGUIBA EN 2016									
الصناعات التقليدية سنة 2016									
ARTISANS SELON LA SPECIALITE								Aterlie rs de produc t-ion	Cartes professio n-nelles البطاقات المهنية
عدد الحرفيين حسب مجالات الاختصاص									
النباتا ت	مختلفة	البلز ر	الطين والحجا رة	المعاد ن	الخشد ب	الجلد	المصد وغ	الحدادة الفنية	

-	-	-	-	-	-	-	-	21	2	15
---	---	---	---	---	---	---	---	----	---	----

Source : Commissariat Regional de l'Artisanat

المصدر: المندوبية الجهوية للصناعات التقليدية

RESEAU ROUTIER :

TOTAL المجموع			PISTES AGRICOLES المسالك الفلاحية			ROUTES CLASSEES الطرق المرقمة		
2016	2015	2014	2016	2015	2014	2016	2015	2014
96.6	98.1	95.0	51.0	51.0	51.0	44.0	44.0	44.0

Source : Direction Régionale de l'Équipement, de l'Habitat et de l'Aménagement territorial

المصدر: الإدارة الجهوية للتجهيز والإسكان والتهيئة الترابية

EDUCATION :

LES INSTITUTIONS DE L'ENSEIGNEMENT A MENZEL BOURGUIBA EN 2016

المؤسسات التعليمية سنة 2016

ENSEIGNEMENT SUPERIEUR التعليم العالي	2eme CYCLE DE L'ENSEIGNEMENT DE BASE ET DE L'ENSEIGNEMENT SECONDAIRE المرحلة الثانية من التعليم الاساسي والتعليم الثانوي			1er CYCLE DE L'ENSEIGNEMENT DE BASE المرحلة الاولى من التعليم الاساسي		SECTEUR القطاع
FACULTES الجامعات	SALLES D'ETUDES	SALLES D'ETUDE	COLLE GES ET	SALLES D'ETUDE	ECOLES مدارس	

	SPECIALIS EES قاعات التدريس المختصة	S GENERA LES قاعات التدريس	LYCEE S المدارس الإعدادية والمعاهد الثانوية	S قاعات		
0	51	167	9	115	12	ETATIQUE
0			3		5	PRIVE

Source : Ministère de L'Education- Direction Régionale du gouvernorat de BIZERTE
المصدر: وزارة التربية- الإدارة الجهوية لولاية بنزرت

REPARTITION DE POPULATION 10 ANS ET PLUS PAR NIVEAU D'INSTRUCTION A MENZEL BOURGUIBA التوزيع النسبي للسكان 10 سنوات فما فوق حسب المستوى التعليمي				
SUPERIEUR عالي	SECONDAIRE ثانوي	PRIMAIRE ابتدائي	NEANT لا شيء	POPULATION 10 ANS ET + السكان 10 سنوات فاكثر
8.87 %	38.00 %	35.05 %	18.08 %	52138

Source : Bizerte à travers le Recensement General de la Population et de l'Habitat RGPH
2014

المصدر: بنزرت من خلال التعداد العام للسكان والسكنى لسنة 2014

SANTE :

EQUIPEMENTS SANITAIRES A MENZEL BOURGUIBA التجهيزات الصحية بمنزل بورقيبة			
	2014	2015	2016
HOPITAUX المستشفيات	1	1	1
CENTRES DE SANTE DE BASE مراكز الصحة الاساسية	6	6	7
C. PROTECTION MERE ENFANT مراكز رعاية الام والطفل	1	1	1
LABORATOIRES المخابر	5	5	5
CLINIQUES المصحات	-	-	-
CABINETS DE LIBRE PRATIQUES العيادات الخاصة	31	29	27
PHARMACIES الصيدليات	15	16	16
C. D'HEMODIALYSE مراكز تصفية الدم	1	1	1
INFERMERIES محلات تمريض	1	2	1

Source : Direction Régionale de la Santé de Bizerte
المصدر: الادارة الجهوية للصحة ببزرت

SPORT ET CULTURE :

ESPACES ET ASSOCIATIONS SPORTIVES CIVILES الفضاءات والجمعيات الرياضية المدنية			
	2014	2015	2016
SALLES DE SPORT PUBLIQUES القاعات الرياضية العمومية	2	3	3
SALLES DE SPORT PRIVEES القاعات الرياضية الخاصة	5	6	10
TERRAINS DU SPORT	2	2	2

الملاعب الرياضية				
ASSOCIATIONS SPORTIVES CIVILES الجمعيات الرياضية المدنية	NOMBRE العدد	6	6	5
	LICENCIES المجازون	1025	1010	805

Source : Direction Régionale de la Jeunesse, du Sport et de l'Education Physique
المصدر: الإدارة الجهوية للشباب والرياضة والتربية البدنية

ESPACES CULTURELS الفضاءات الثقافية					
MAISONS DE CULTURE دور الثقافة			BIBLIOTHEQUES المكتبات العمومية		
2016	2015	2014	2016	2015	2014
1	1	1	2	2	2

Source : Commissariat Regional de la Culture
المصدر: المندوبية الجهوية للثقافة

POSTE ET TELECOMMUNICATION

LA POSTE البريد				
INFRASTRUCTURE البنية التحتية		OPERATIONS FINANCIERES (MANDATS) العمليات المالية (الحوالات)		
BUREAUX المكاتب	GUICHETS الشبابيك	EMIS المرسلة	RECUS المستخلصة	RECUS DE L'ETRANGER الواردة من الخارج

		2014	2016	2014	2016	2014	2016
3	8	3054	3610	21096	21721	4035	4351

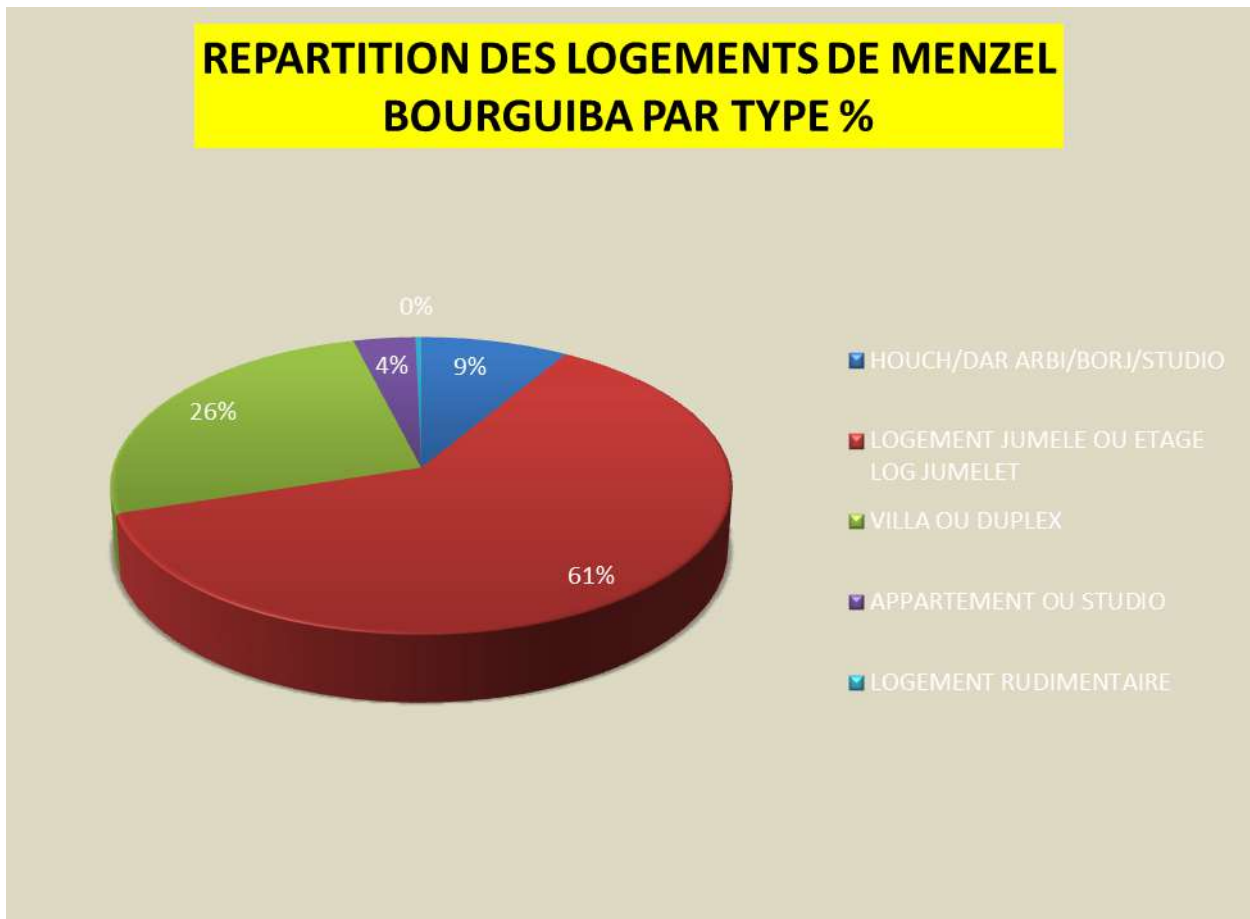
Source : Direction Régionale de la Poste/Bizerte

المصدر: الادارة الجهوية للبريد بينزرت

TELECOMMUNICATION (RESEAU ET ABONNES) (الاتصالات (الشبكة والمستخدمين)					
<u>ABONNES TELEPHONE FIXE</u> <u>مستخدمو الهاتف العادي</u>			<u>CAPACITE RESEAU</u> <u>طاقة استيعاب الشبكة</u>		
<u>2016</u>	<u>2015</u>	<u>2014</u>	<u>2016</u>	<u>2015</u>	<u>2014</u>
4182	4182	4182	10500	10500	10500

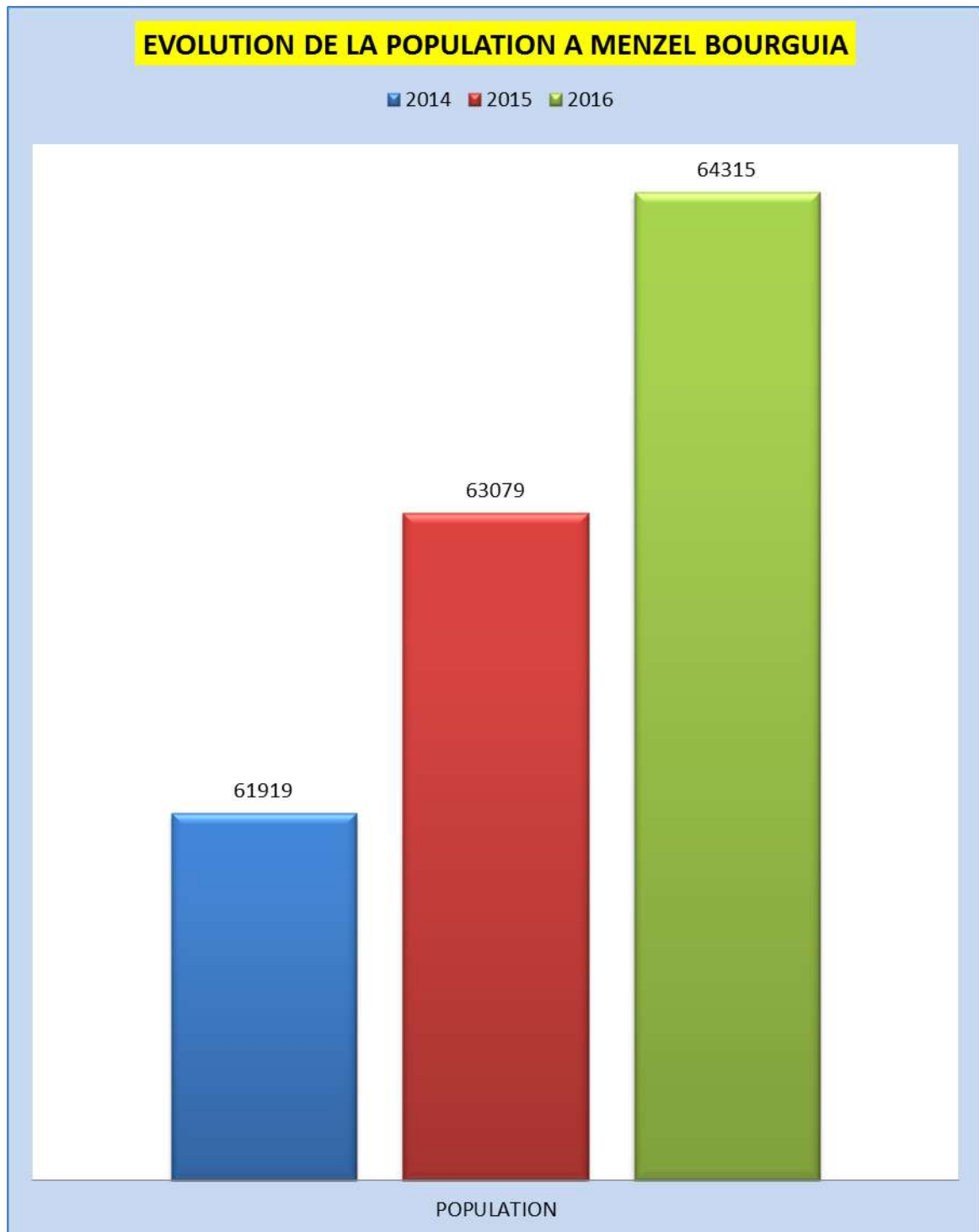
Source : Direction Régionale de la Poste/Bizerte

المصدر: الادارة الجهوية للبريد بينزرت



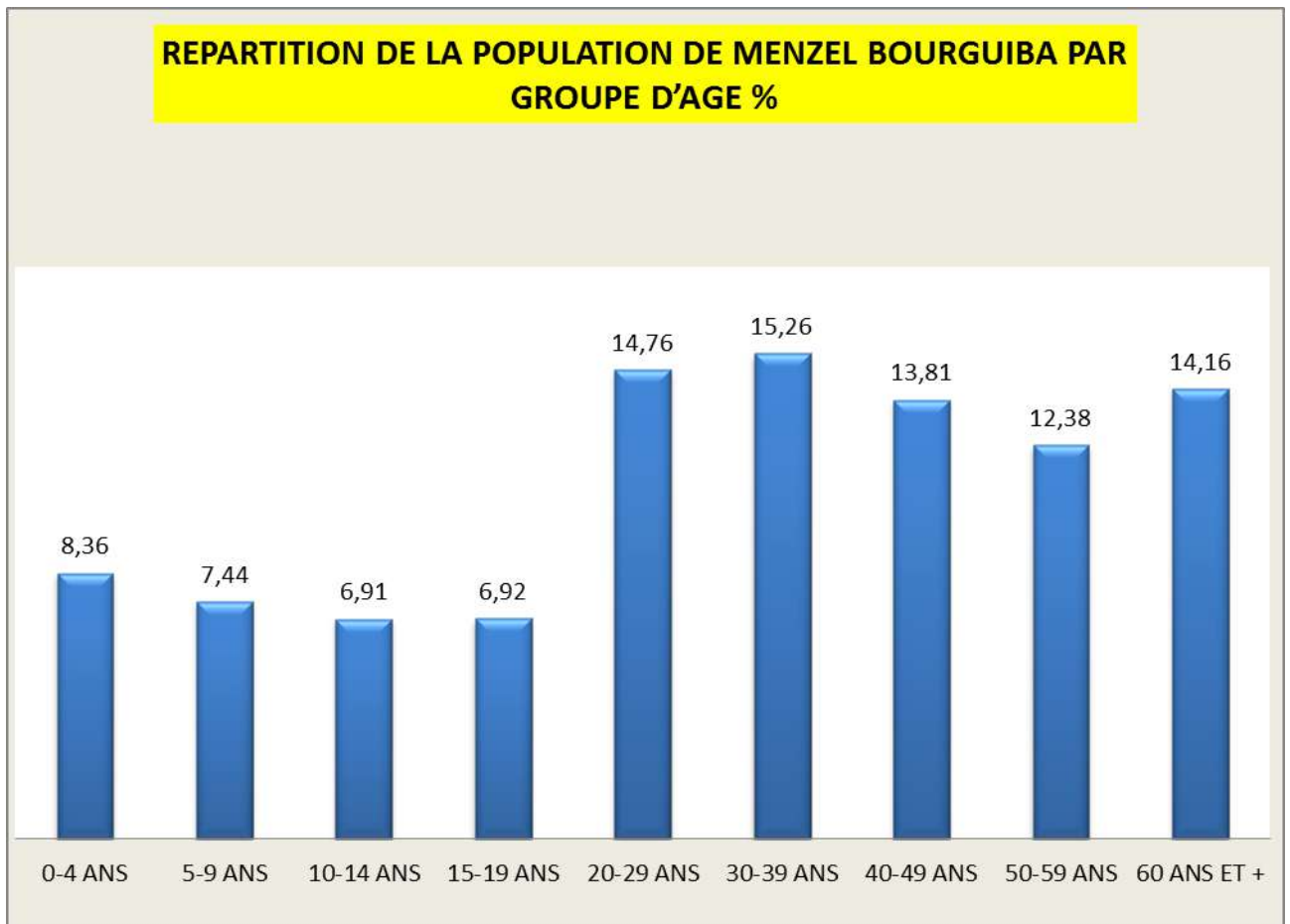
Source : Bizerte à travers le Recensement General de la Population et de l'Habitat
RGPH 2014

المصدر: بنزرت من خلال التعداد العام للسكان والسكنى لسنة 2014



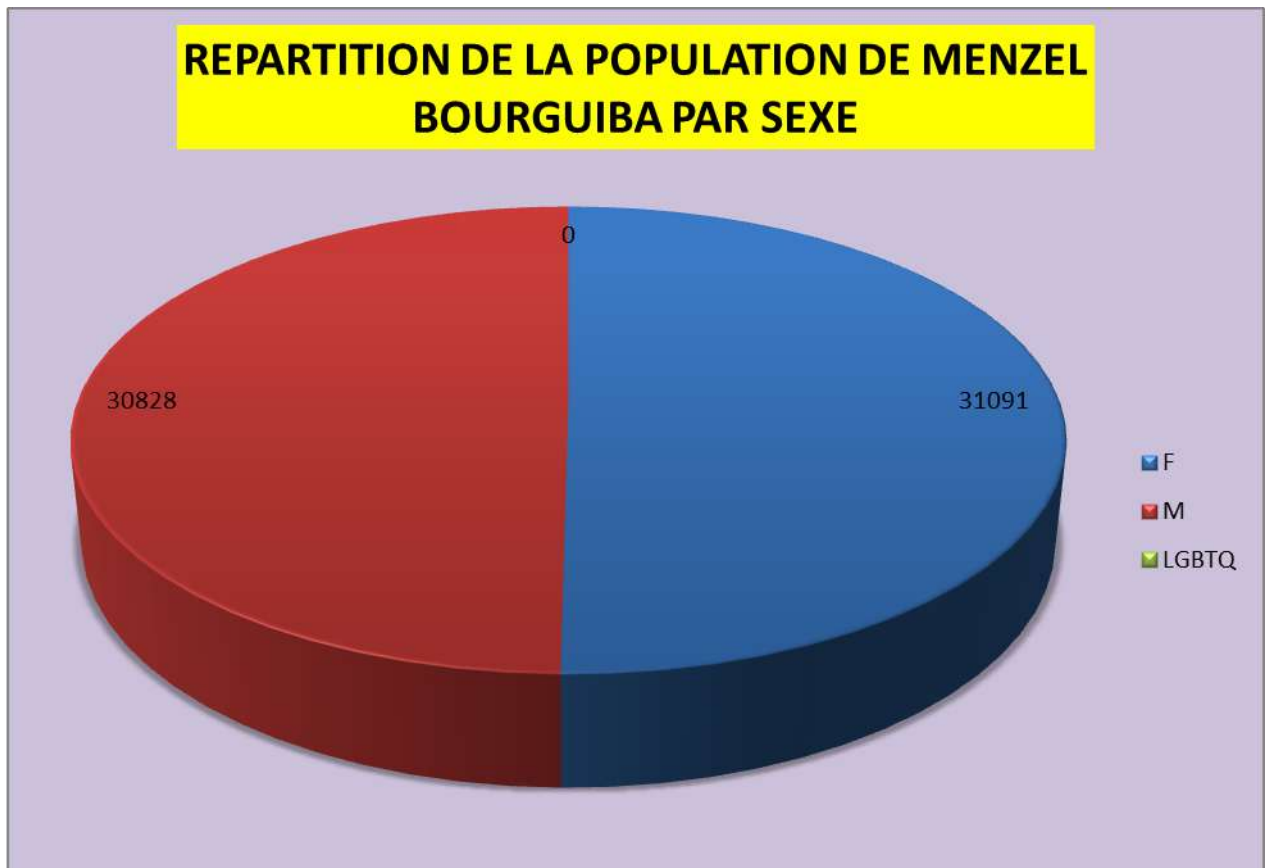
Source : Bizerte à travers le Recensement General de la Population et de l'Habitat RGPH 2014

المصدر: بنزرت من خلال التعداد العام للسكان والسكنى لسنة 2014



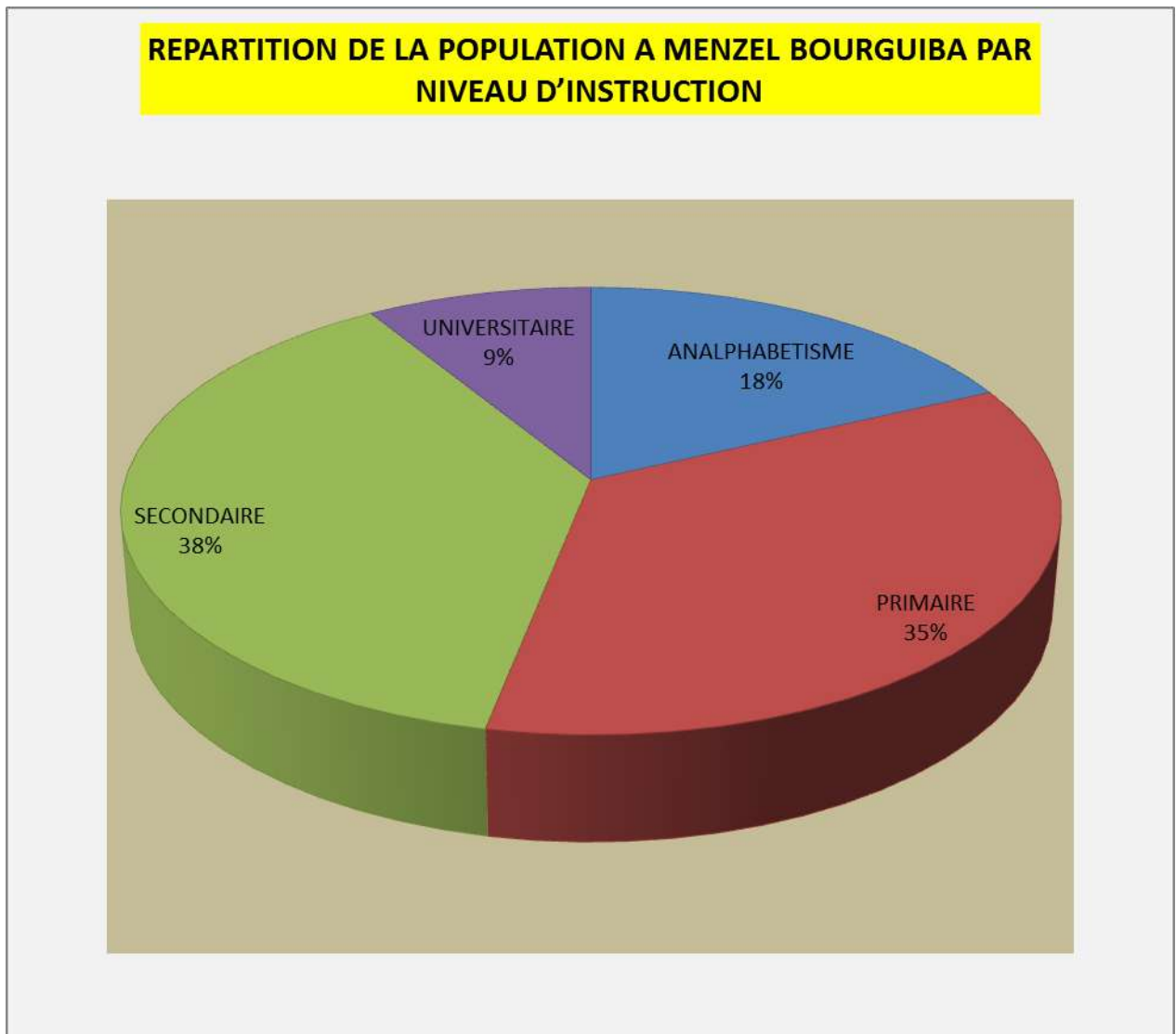
Source : Bizerte à travers le Recensement General de la Population et de l'Habitat RGPH 2014

المصدر: بنزرت من خلال التعداد العام للسكان والسكنى لسنة 2014



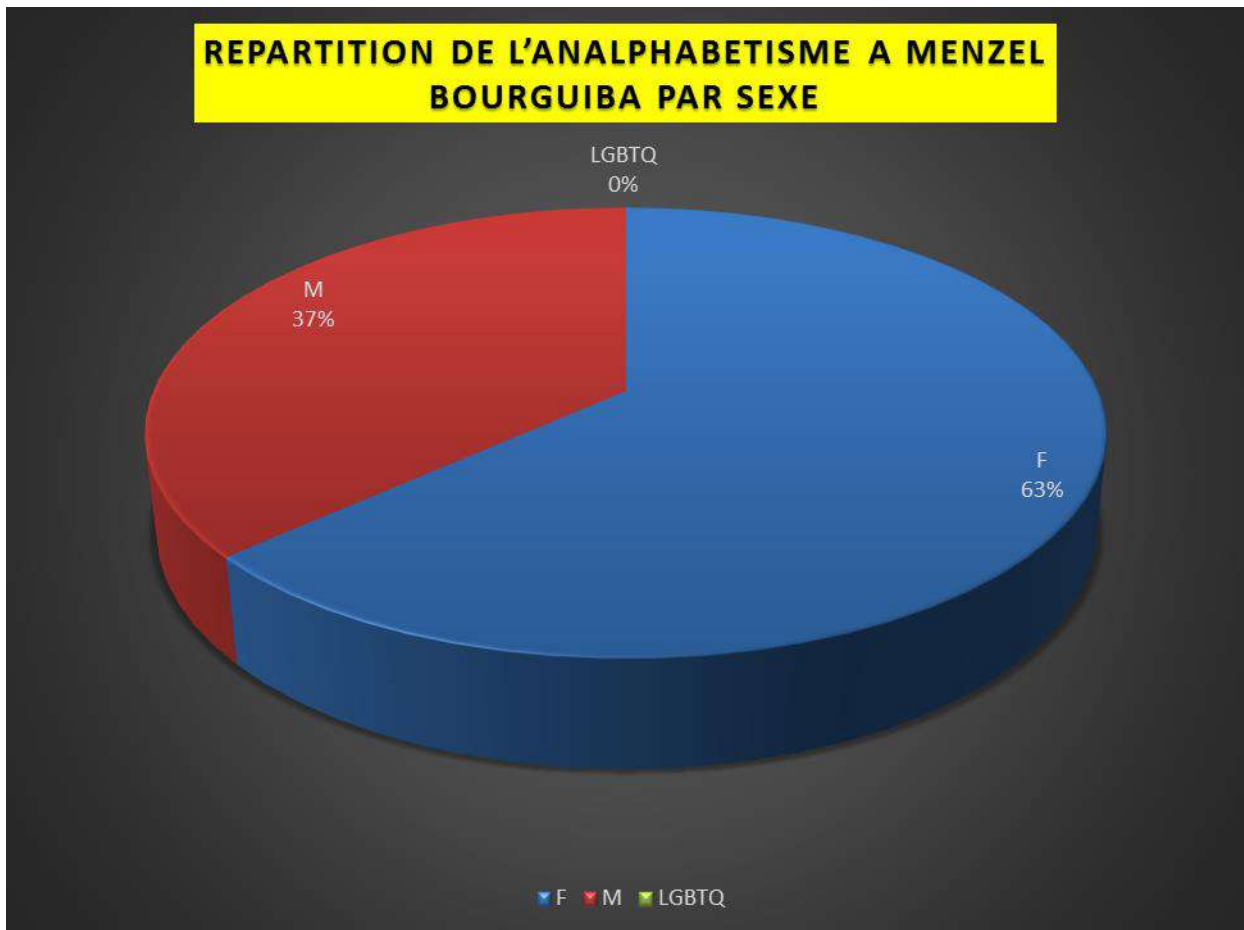
Source : Bizerte à travers le Recensement General de la Population et de l'Habitat RGPH
2014

المصدر: بنزرت من خلال التعداد العام للسكان والسكنى لسنة 2014



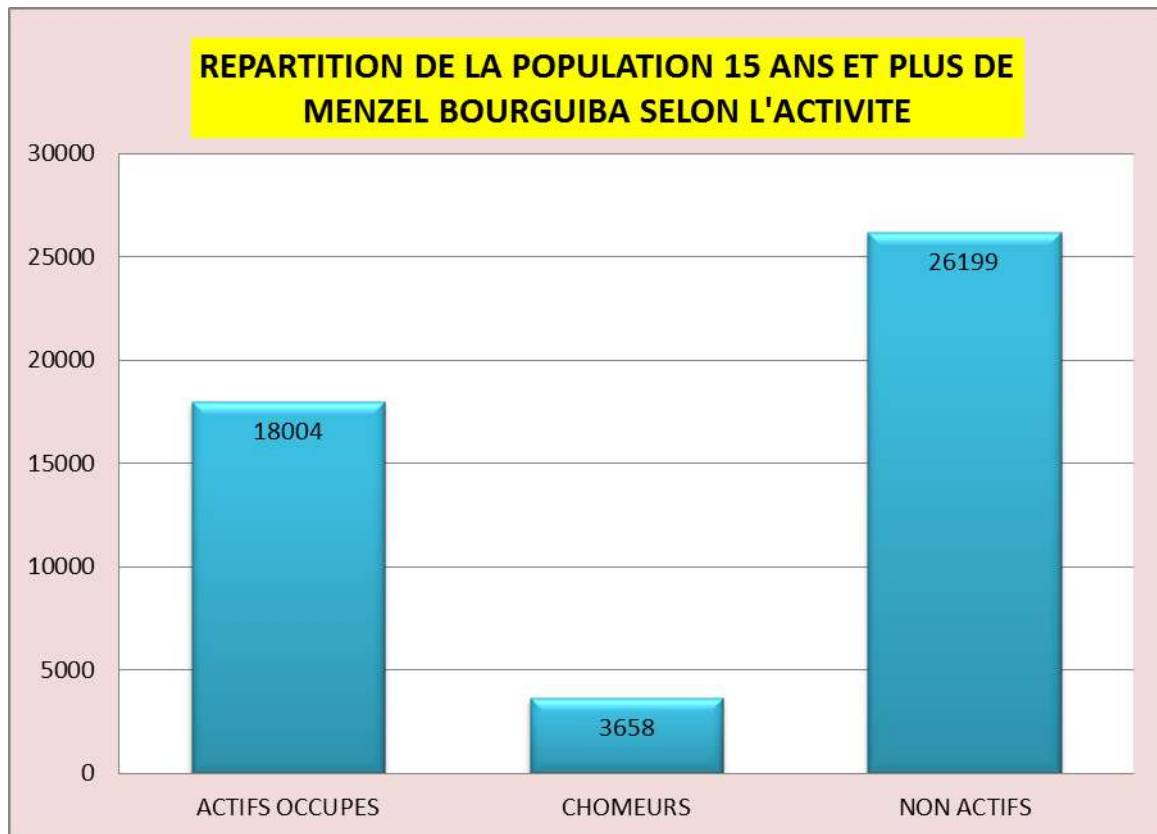
Source : Bizerte à travers le Recensement General de la Population et de l'Habitat RGPH 2014

المصدر: بنزرت من خلال التعداد العام للسكان والسكنى لسنة 2014



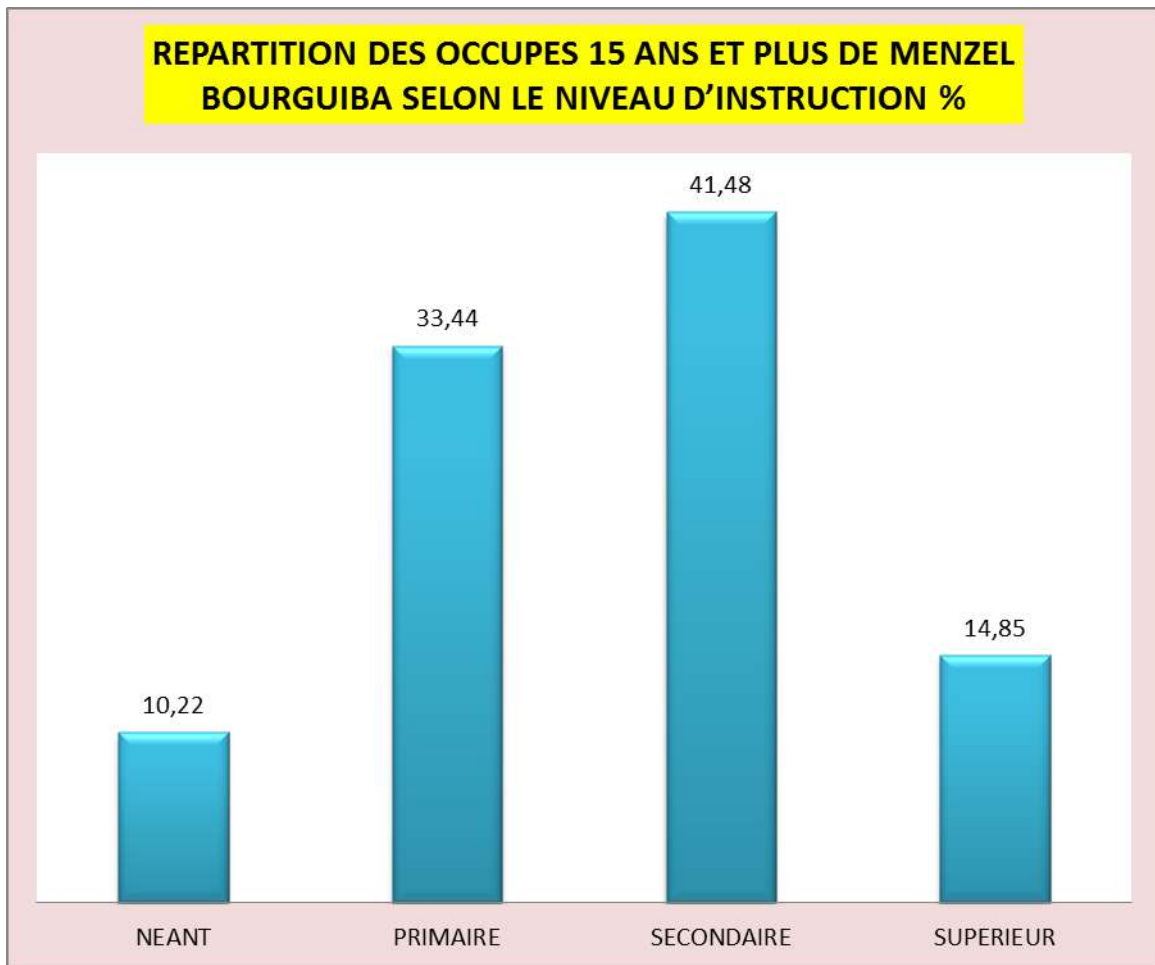
Source : Bizerte à travers le Recensement General de la Population et de l'Habitat RGPH 2014

المصدر: بنزرت من خلال التعداد العام للسكان والسكنى لسنة 2014



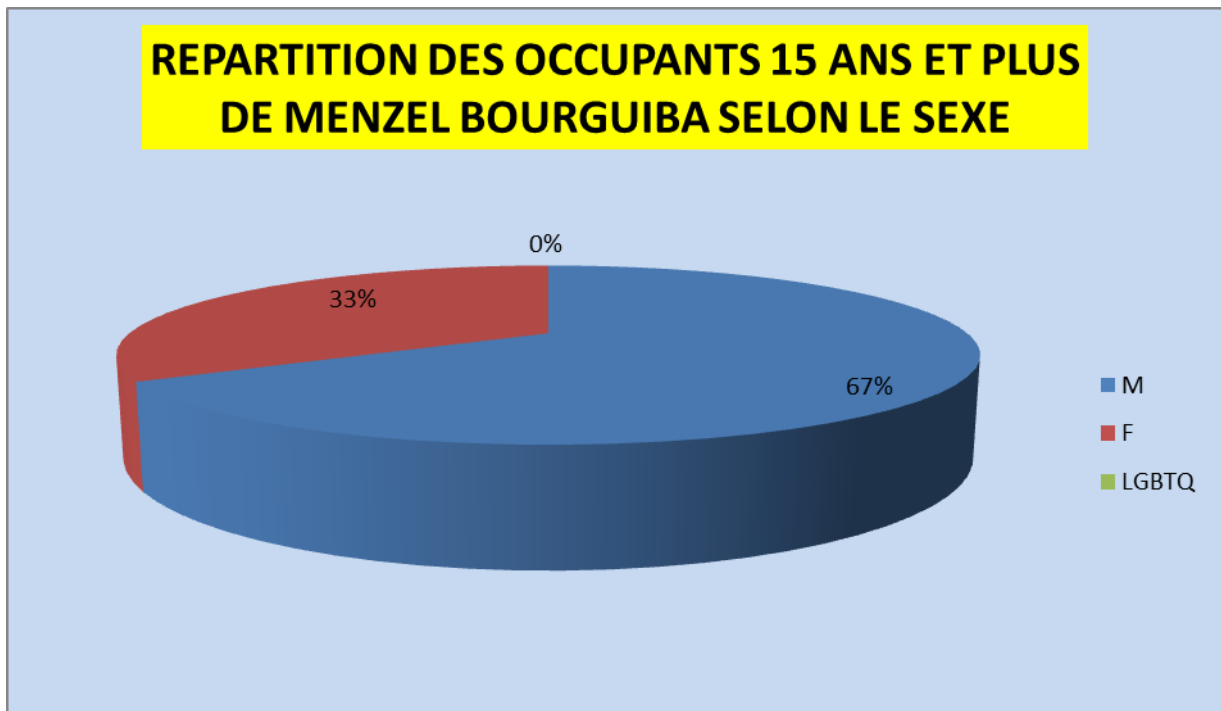
Source : Bizerte à travers le Recensement General de la Population et de l'Habitat RGPH 2014

المصدر: بنزرت من خلال التعداد العام للسكان والسكنى لسنة 2014



Source : Bizerte à travers le Recensement General de la Population et de l'Habitat RGPH 2014

المصدر: بنزرت من خلال التعداد العام للسكان والسكنى لسنة 2014



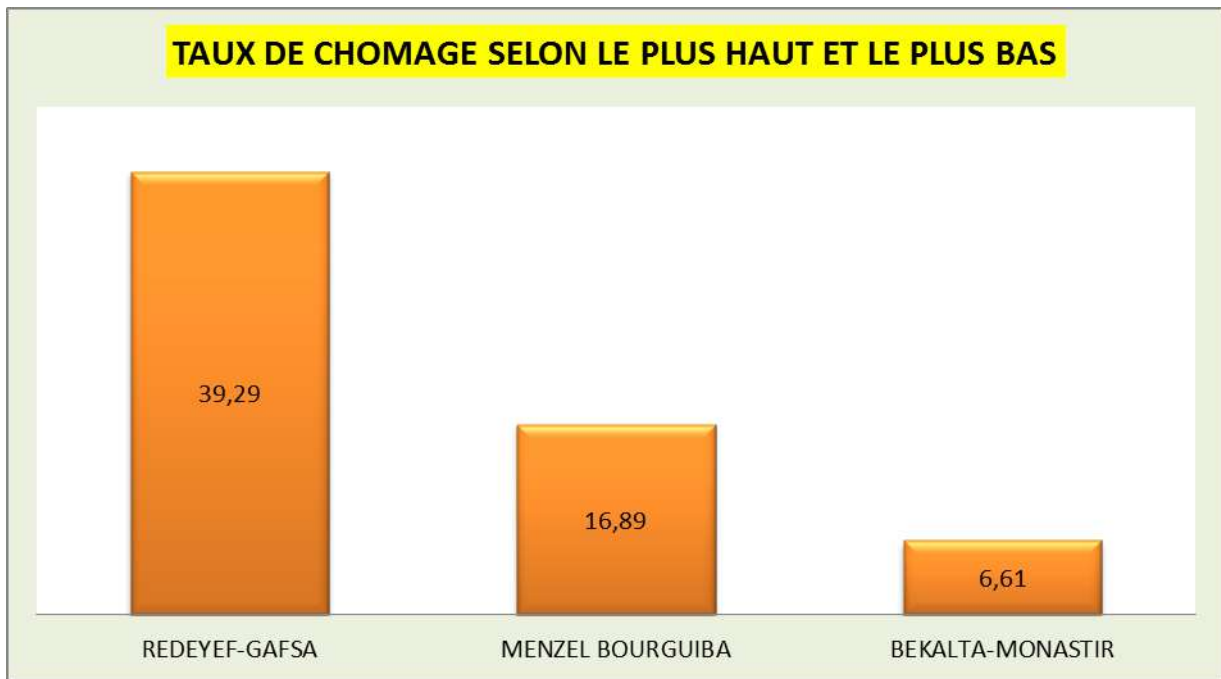
Source : Bizerte à travers le Recensement General de la Population et de l'Habitat RGPH 2014

المصدر: بنزرت من خلال التعداد العام للسكان والسكنى لسنة 2014



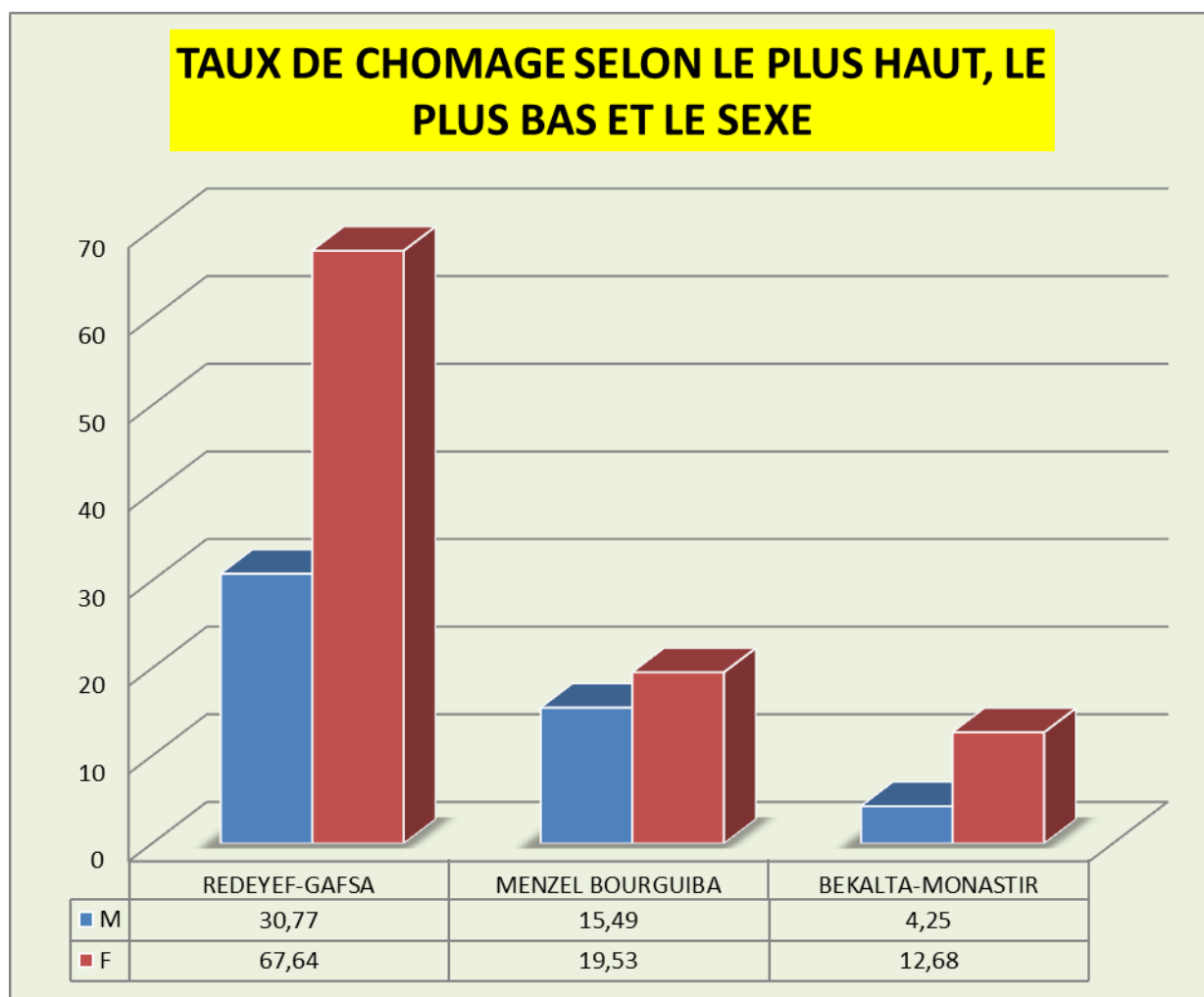
Source : Bizerte à travers le Recensement General de la Population et de l'Habitat RGPH 2014

المصدر: بنزرت من خلال التعداد العام للسكان والسكنى لسنة 2014



Source : Bizerte à travers le Recensement General de la Population et de l'Habitat RGPH 2014

المصدر: بنزرت من خلال التعداد العام للسكان والسكنى لسنة 2014



Source : Bizerte à travers le Recensement General de la Population et de l'Habitat RGPH 2014

المصدر: بنزرت من خلال التعداد العام للسكان والسكنى لسنة 2014

EVOLUTION DE L'ACTIVITE DE LA BANQUE TUNISIENNE DE SOLIDARITE A MENZEL BOURGUIBA

تطور تدخلات البنك التونسي للتضامن

<p>NOMBRE D'EMPLOIS A CREER</p> <p>عدد مواطن الشغل</p>	<p>COUT DES PROJETS EN 1000 DT</p> <p>تكلفة المشاريع (الف دينار)</p>	<p>NOMBRE DE CREDITS ACCORDES</p> <p>عدد القروض المسندة</p>
--	--	---

2016	2015	2014	2016	2015	2014	2016	2015	2014
203	139	93	2416.9	1095.5	1042.0	98	62	57

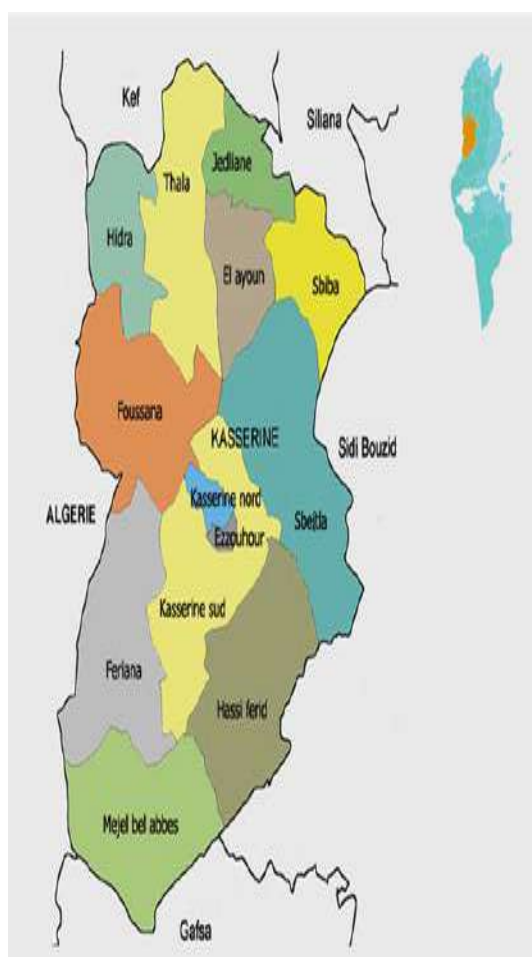
Source : BTS Bizerte
المصدر: البنك التونسي للتضامن (فرع بنزرت)

4.HASSID FERID (gouvernorat de Kasserine)

Hassi Ferid est située dans le sud-est de Kasserine, à la frontière entre cette ville et le gouvernorat de Sidi Bouzid. Le centre urbain le plus proche est Bir El Hafai à Sidi Bouzid (32 km).

La région possède de vastes étendues de terre qui ne sont pas exploitées faute de ressources hydrique suffisante. La majeure partie de la population vit de l'élevage. Les jeunes ne trouvent que la contrebande comme échappatoire au chômage et à la pauvreté.

Hassi Ferid est la dernière région de la République en termes d'indicateurs de développement, de pauvreté, de chômage, d'analphabétisme, d'abandons scolaires ou de manque d'infrastructures de base et de services de santé.



18



19

¹⁸ Source :La République tunisienne : Ministère de l'Industrie et des PME

¹⁹ Ministère de développement et de la coopération Internationale, Office de Développement du Centre Ouest, Gouvernorat de Kasserine en Chiffres année 2011, p 9.

HASSI FERID		
CARACTERISTIQUES GEOGRAPHIQUES	SUPERFICIE	1028.45 KM ²²⁰
CARACTERISTIQUES DEMOGRAPHIQUES	POPULATION (EN 2016)	20123
	DENSITE	19.56 H/ KM ²
CARACTERISTIQUES SOCIALES	MENAGE	3746
	LOGEMENT	4288
	ANLPHABETISME	55.71 %
SERVICES PUBLICS	HOPITAL /CLINIQUE	0
	CENTRE DE SANTE DE BASE	9
	LABORATOIRE	0
	BIBLIOTHEQUE	1 ²¹
	MAISON DE CULTURE	1
	MAISON DE JEUNES	1
	RACCORDEMENT AU RESEAU D'ELECTRICITE	96.53 %
	TAUX DE DESSERTE EN EAU POTABLE	32.76 %
CARACTERISTIQUES ECONOMIQUES	TAUX D'ACTIVITE	41.59 %
	TAUX DE CHOMAGE	9.16 %

²⁰ Commissariat Regional au Développement Agricole : Kasserine en chiffres 2016, p 69.

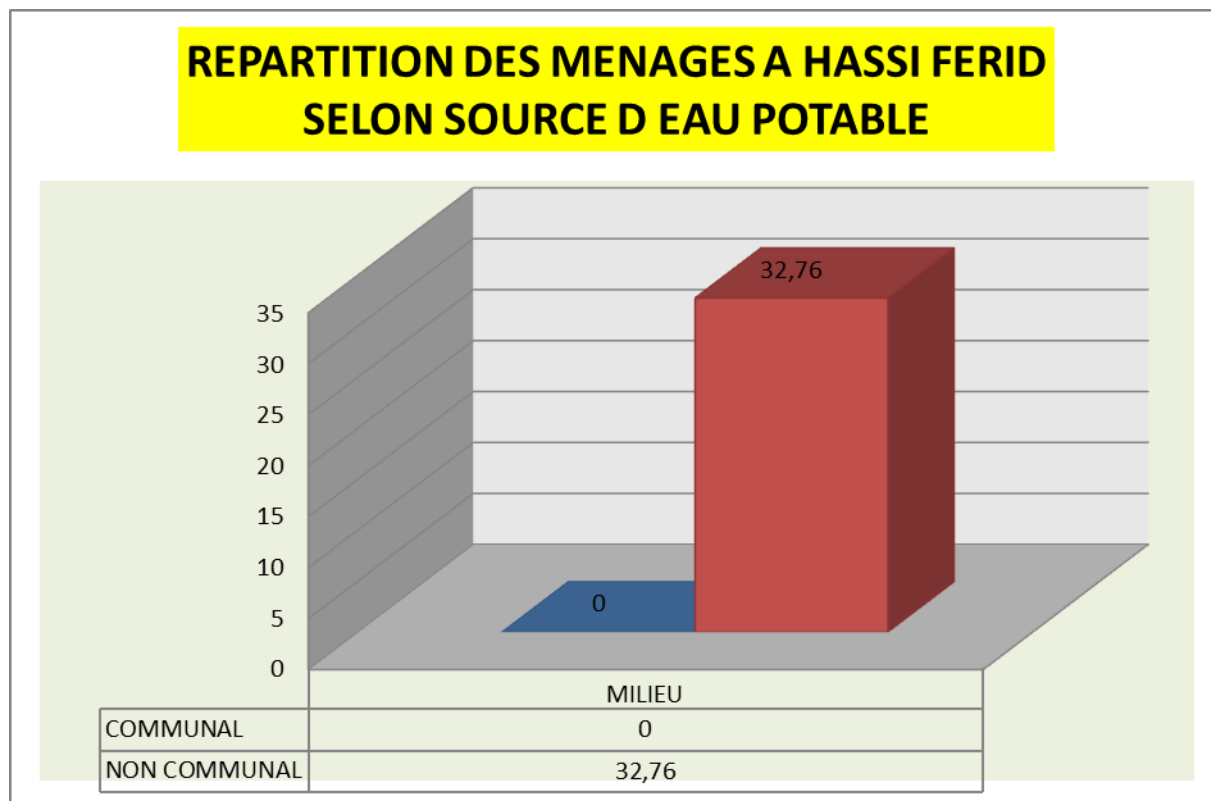
²¹ http://www.gouvernorat-kasserine.gov.tn/src_htm/h_fridh_gouv.htm

AGRICULTURE :

L'Agriculture à HASSI FERID 2016 الفلاحة في حاسي الفريد في 2016			
TERRES AGRICOLES الاراضي المحترثة	19000 Ha	SUPERFICIES IRRIGABLES المساحات القابلة للري	-
TERRES NON LABOURABLES اراضي غير صالحة للزراعة	-	SUPERFICIES IRRIGUEES المساحات المروية	Publiques : 367 Ha Privées : 256 Ha
FORETS ET PARCOURS الغابات والمراعي	PARCOUS/المراعي : 6400 Ha FORETS+HALFA الغابات/ الحلفاء : 57760Ha	SUPERFICIES EXPLOITEES المساحات المستغلة	93%
NOMBRE DES LACS عدد البحيرات	1	MARAICHAGE الخضروات	2093 (Tonne)
ARBORICULTURE اشجار مثمرة	3637 (Tonne)	CEREALICULTURE الحبوب	662 (Quintal)
FOURRAGES الاعلاف	820 (Tonne)	OLIVES زيتون	450 (Tonne)

Source : Commissariat Regional au Développement Agricole /Kasserine
المصدر: المندوبية الجهوية للتنمية الفلاحية /القصرين

EAU :



Source : Kasserine à travers le Recensement General de la Population et de l'Habitat RGPH 2014

المصدر: القصرين من خلال التعداد العام للسكان والسكنى لسنة 2014

DESSERTÉ EN EAU POTABLE EN 2016 (MILLE M³)
التزود بالماء الصالح للشرب خلال سنة 2016 (الف متر مكعب)

ENSEMBLE MILIEU SONEDE +GENIE RURALE المجموع الشركة+ الهندسة الريفية	MILIEU RURAL الوسط الريفي			MILIEU COMMUNAL الوسط البلدي
	TOTAL	GR	SONEDE	
98.81	86.95	86.95	11.86	-

Source : Commissariat General au Développement Regional. Gouvernorat de Kasserine en Chiffres : Année 2016

المصدر: المندوبية العامة للتنمية الجهوية ولاية القصرين في ارقام : سنة 2016

ENERGIE :

REPARTITION DES MENAGES A HASSI EL FRID SELON SOURCE D'ENERGIE ET SON UTILISATION توزيع الاسر حسب مصادر الطاقة واستعمالاتها					
Nombre ménages عدد الاسر	Electricité pour éclairage % نسبة التزود بالكهرباء للاستنارة	Gaz bouteille et gaz naturel pour cuisson % نسبة التزود بغاز القارورة او الغاز الطبيعي للطبخ	Gaz bouteille et gaz naturel pour chauffage d'eau % نسبة التزود بغاز القارورة او الغاز الطبيعي لتسخين الماء	Milieu communal وسط بلدي	Milieu non communal وسط غير بلدي
3746	96.53	98.80	58.41	--	3746

Source : Kasserine à travers le Recensement General de la Population et de l'Habitat RGPH 2014

المصدر: القصرين من خلال التعداد العام للسكان والسكنى لسنة 2014

EVOLUTION DU TAUX D'ELECTRIFICATION A HASSI FERID

نسب التنوير بحاسي الفريد

2016	2015	2014
99.0	98.8	98.8

Source : Commissariat General au Développement Regional. Gouvernorat de Kasserine en
Chiffres : Année 2016

المصدر: المندوبية العامة للتنمية الجهوية ولاية القصرين في ارقام سنة 2016

INSUSTRIE :

REPARTITION DES ENTREPRISES INDUSTRIELLES A HASSI FERID		
توزيع المؤسسات الصناعية		
	2015	2016
TOTAL ENTREPRISES INDUSTRIELLES مجموع المؤسسات الصناعية	-	-
I.A.A الصناعات الغذائية والفلاحية	-	-
IMCCV صناعة مواد البناء والخوف والبلور	-	-
IMM الصناعات الميكانيكية والتعدينية	-	-
IEEE صناعات الالكترونيك والكهرباء والكهرومنزلية	-	-
I.CH الصناعات الكيمائية	-	-
I.T.H صناعة النسيج والملابس	-	-
IBLA صناعة الخشب والخفاف والتاثير		
ICC صناعة الجلود والاحذية	-	-
ID	-	-

صناعات مختلفة		
---------------	--	--

Source : Agence de Promotion Industrielle et d'Innovation
المصدر: وكالة النهوض بالصناعة والتجديد

RESEAU ROUTIER :

RESEAU ROUTIER A HASSI FERID				
شبكات الطرق بحاسي الفريد				
PISTES AGRICOLES			ROUTES LOCALES	
المسالك الفلاحية			الطرق المحلية	
NON BITUMEES	AMENAG	BITUMEES	NON BITUMEES	BITUMEES
غير معبدة	مهياة	معبدة	غير معبدة	معبدة
301.00	-	117.3	-	56

Source : Direction Générale de l'Equipement
المصدر: الادارة الجهوية للتجهيز

EDUCATION :

LES INSTITUTIONS DE L'ENSEIGNEMENT A HASSI EL FRID EN 2017-2018			
المؤسسات التعليمية 2017-2018			
ENSEIGNEMENT SUPERIEUR	2eme CYCLE DE L'ENSEIGNEMENT DE BASE ET DE L'ENSEIGNEMENT SECONDAIRE	1 ^{er} CYCLE DE L'ENSEIGNEMENT DE BASE	SECTEUR
التعليم العالي	المرحلة الثانية من التعليم الاساسي والتعليم الثانوي	المرحلة الاولى من التعليم الاساسي	القطاع

FACULTES الجامعات	SALLES D'ETUDES SPECIALISE ES قاعات التدريس المختصة	SALLES D'ETUDES GENERALE S قاعات التدريس	COLLEGE S ET LYCEES المدارس الاعدادية والمعاهد الثانوية	SALLES D'ETUDE S قاعات	ECOLES مدارس	
-	7	40	2	67	24	ETATIQUE
-	-	-	-	-	-	PRIVE

Source : Ministère de L'Education- BULLETINS STATISTIQUE REGIONAL REGION KASSERINE 2017-2018

المصدر: وزارة التربية: النشرة الاحصائية الجهوية منطقة القصرين 2017-2018

LES INDICATEURS DE L'ENSEIGNEMENT DE BASE ET SECONDAIRE A HASSI FERID

مؤشرات التعليم الاساسي والتعليم الثانوي

ELEVES PAR ENSEIGNANT معدل التلاميذ لكل مدرس		ELEVES PAR CLASSE ELEVE متوسط كثافة الفصل		
2017/2016	2016/2015	2017/2016	2016/2015	
21.6	16.3	22.	19.8	1 ^{er} CYCLE DE

				L'ENSEIGNEMENT DE BASE المرحلة الاولى من التعليم الاساسي
-	-	-	-	2 eme CYCLE DE L'ENSEIGNEMENT DE BASE المرحلة الثانية من التعليم الاساسي
-	-	-	-	L'ENSEIGNEMENT SECONDAIRE التعليم الثانوي

Source : Ministère de L'Education- Direction Régionale du gouvernorat de Kasserine
المصدر: وزارة التربية: المندوبية الجهوية لولاية القصرين

REPARTITION DE POPULATION 10 ANS ET PLUS PAR NIVEAU D'INSTRUCTION A HASSI FERID التوزيع النسبي للسكان 10 سنوات فما فوق حسب المستوى التعليمي				
SUPERIEUR عالي	SECONDAIRE ثانوي	PRIMAIRE ابتدائي	NEANT لا شيء	POPULATION 10 ANS ET + السكان 10 سنوات فاكثر
2.52	15.78	25.83	55.88	14656

Source : Kasserine à travers le Recensement General de la Population et de l'Habitat RGPH
2014

المصدر: القصرين من خلال التعداد العام للسكان والسكنى لسنة 2014

SANTE :

EQUIPEMENTS SANITAIRES A HASSI FERID			
التجهيزات الصحية			
	2014	2015	2016
HOPITAUX المستشفيات	-	-	-
CENTRES DE SANTE DE BASE مراكز الصحة الاساسية			9
C. PROTECTION MERE ENFANT مراكز رعاية الام والطفل	-	-	-
LABORATOIRES المخابر			1
CLINIQUES المصحات	-	-	-
CABINETS DE LIBRE PRATIQUES العيادات الخاصة			
PHARMACIES الصيدليات	1	1	1
C. D'HEMODIALYSE مراكز تصفية الدم			
INFERMERIES محلات تمريض	16	22	21

Source : Direction Régionale de Santé / Kasserine

المصدر: الادارة الجهوية للصحة / القصرين

SPORT ET CULTURE :

ESPACES ET ASSOCIATIONS SPORTIVES CIVILES			
الفضاءات والجمعيات الرياضية المدنية			
	2014	2015	2016
SALLES DE SPORT PUBLIQUES القاعات الرياضية العمومية	-	-	-
SALLES DE SPORT PRIVEES القاعات الرياضية الخاصة	-	-	-
TERRAINS DU SPORT	1	1	-

الملاعب الرياضية				
ASSOCIATIONS SPORTIVES CIVILES الجمعيات الرياضية المدنية	NOMBRE العدد	-	-	-
	LICENCIES المجازون	-	-	-

Source : Commissariat General au Développement Regional. Gouvernorat de Kasserine en
Chiffres : Année 2016

المصدر: المندوبية العامة للتنمية الجهوية ولاية القصرين في ارقام : سنة 2016

ESPACE CULTURELS الفضاءات الثقافية					
MAISONS DE CULTURE دور الثقافة			BIBLIOTHEQUES المكتبات العمومية		
2016	2015	2014	2016	2015	2014
1	1	1	1	1	1

Source : Commissariat General au Développement Regional. Gouvernorat de Kasserine en
Chiffres : Année 2016

المصدر: المندوبية العامة للتنمية الجهوية ولاية القصرين في ارقام : سنة 2016

POSTE ET TELECOMMUNICATION

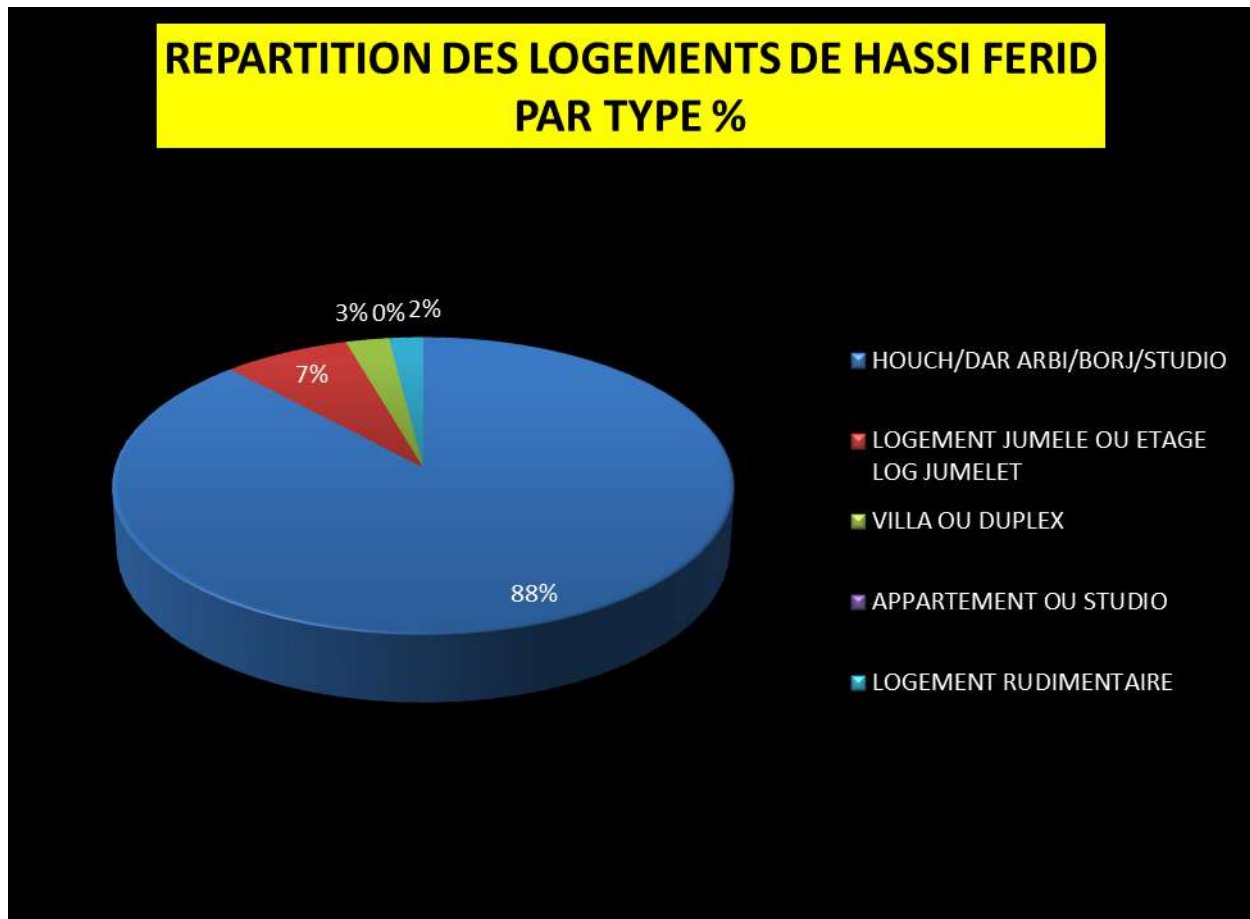
LA POSTE البريد				
INFRASTRUCTURE البنية التحتية		OPERATIONS FINANCIERES (1000 DT) العمليات المالية (1000 دينار)		
BUREAUX المكاتب	GUICHETS الشبابيك	EMIS المرسلة	RECUS المستخلصة	RECUS DE L'ETRANGER

						الواردة من الخارج	
		2014	2016	2014	2016	2014	2016
2	5	1571	2578	3150	5148	81	73

Source : Direction Régionale de la Poste / Kasserine
المصدر: الإدارة الجهوية للبريد / القصرين

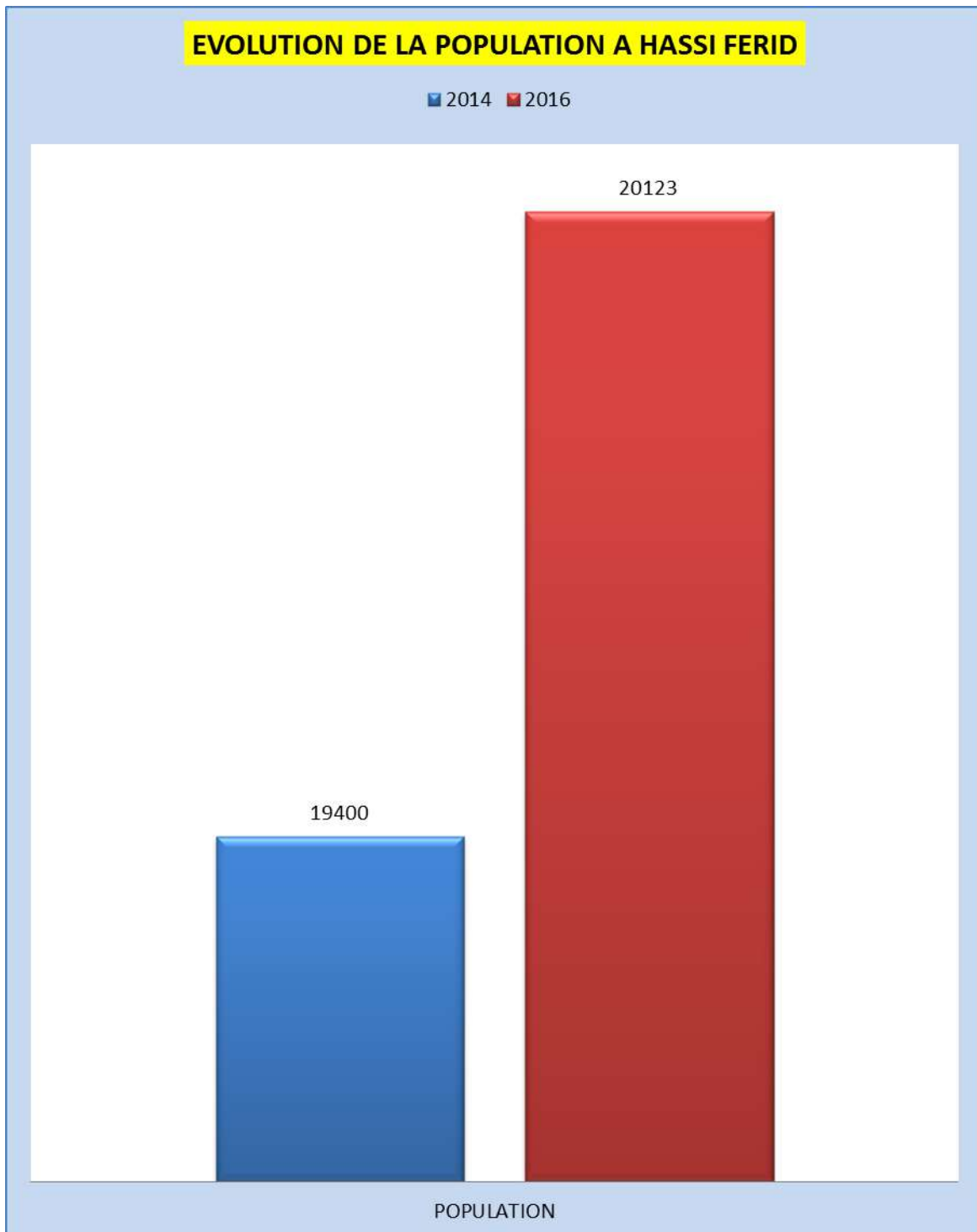
TELECOMMUNICATION (ABONNES AU RESEAU TELEPHONIQUE FIXE) الاتصالات (المشتركين بالهاتف القار)					
INSTITUTIONS المؤسسات			PERSONNES الأفراد		
2016	2015	2014	2016	2015	2014
39	39	37	30	30	30

Source : Direction Régionale de la Poste / Kasserine
المصدر: الإدارة الجهوية للبريد / القصرين



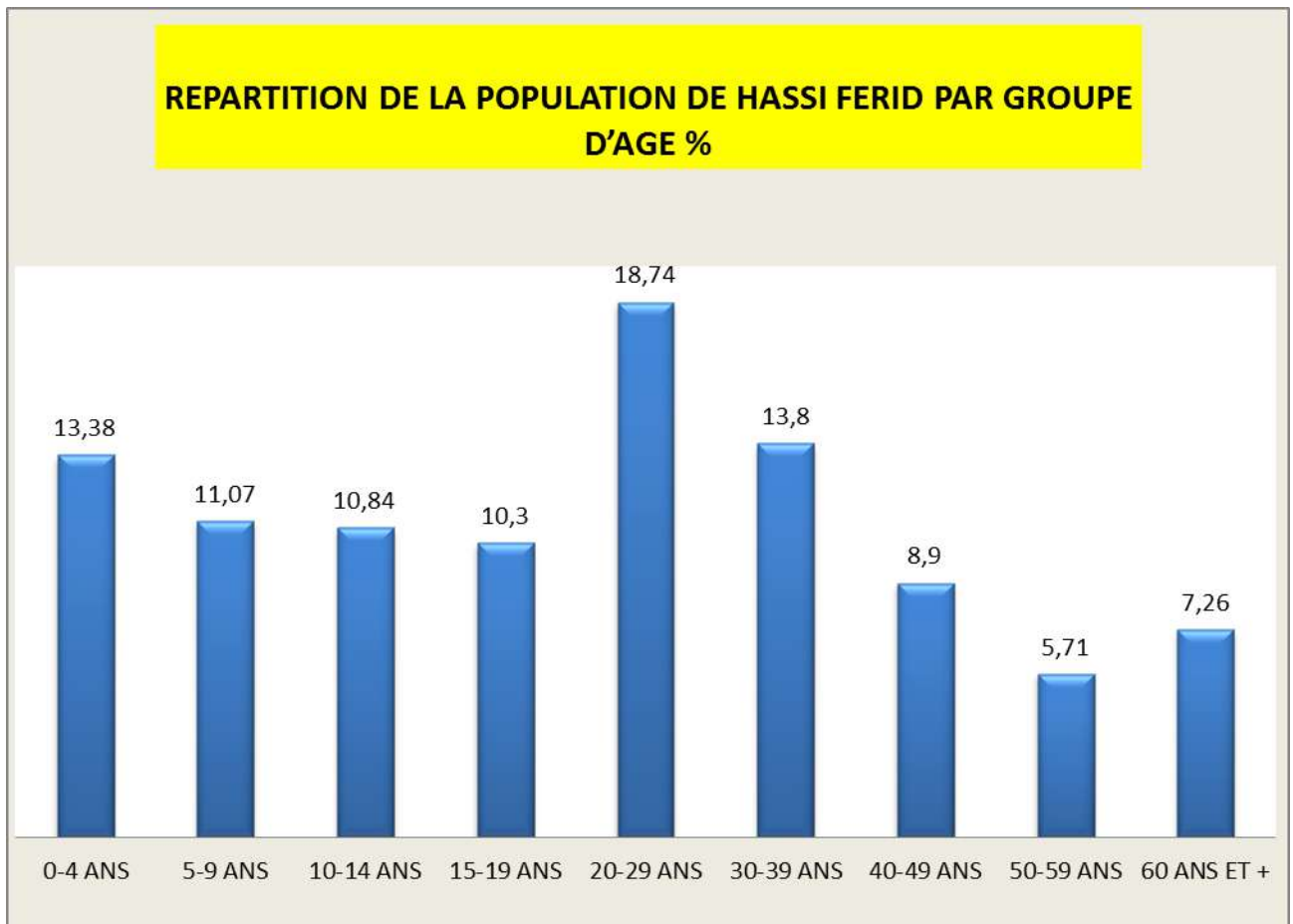
Source : Kasserine à travers le Recensement General de la Population et de l'Habitat RGPH 2014

المصدر: القصرين من خلال التعداد العام للسكان والسكنى لسنة 2014



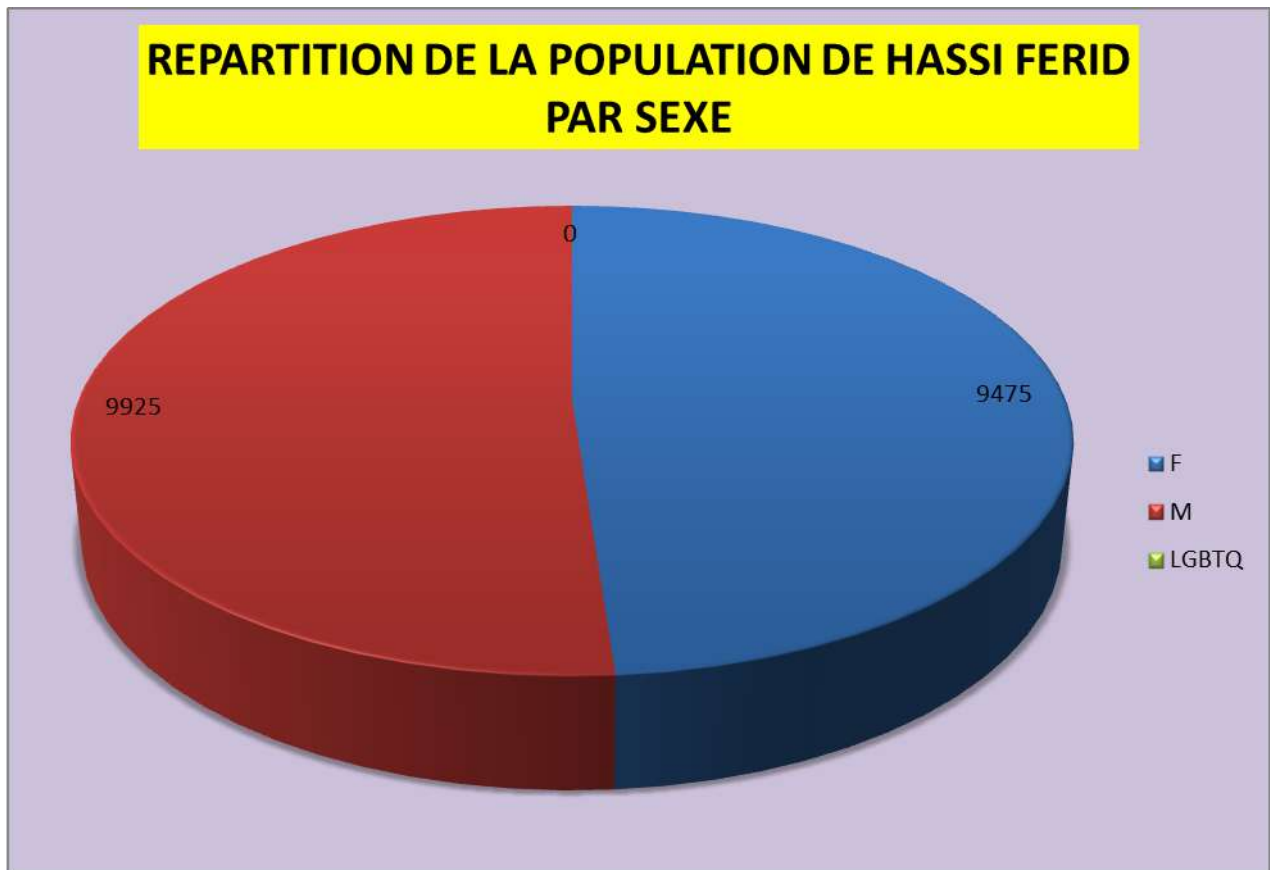
Source : Kasserine à travers le Recensement General de la Population et de l'Habitat RGPH
2014

المصدر: القصرين من خلال التعداد العام للسكان والسكنى لسنة 2014



Source : Kasserine à travers le Recensement General de la Population et de l'Habitat RGPH 2014

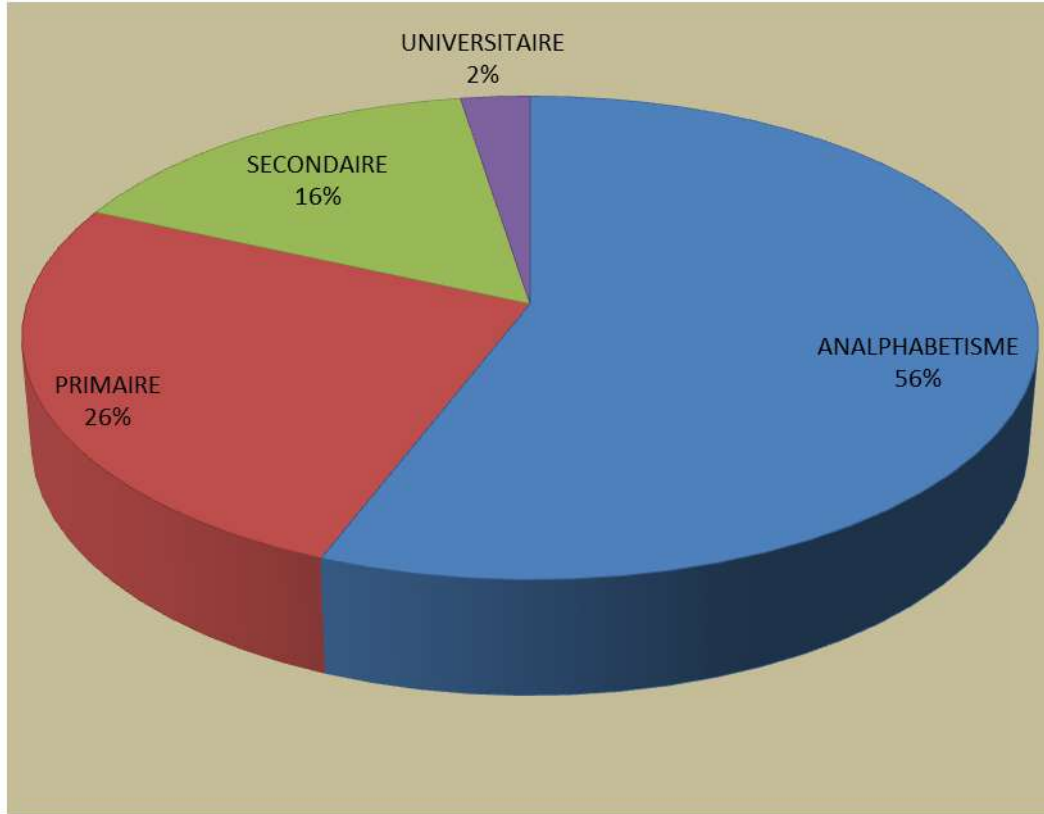
المصدر: القصرين من خلال التعداد العام للسكان والسكنى لسنة 2014



Source : Kasserine à travers le Recensement General de la Population et de l'Habitat RGPH
2014

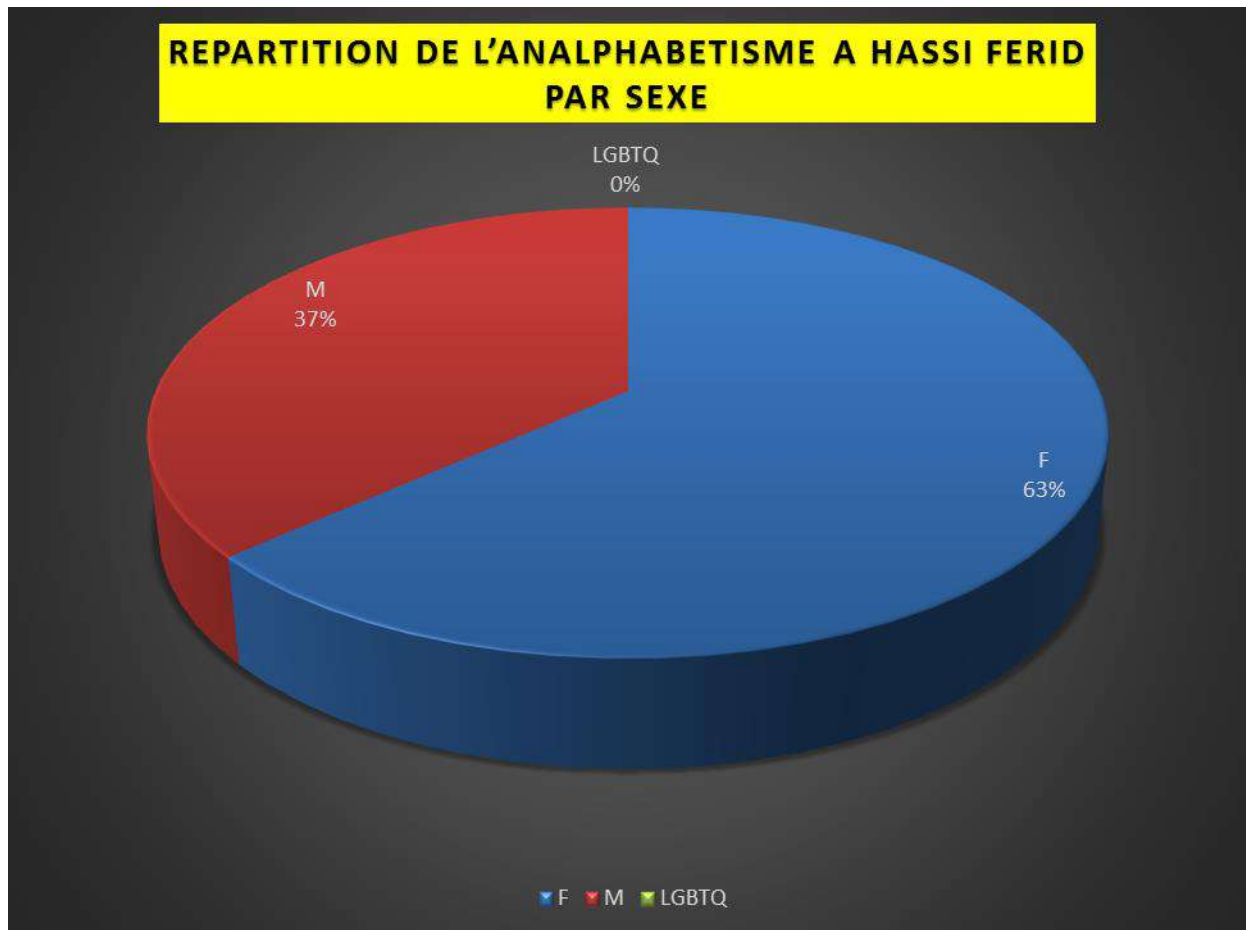
المصدر: القصرين من خلال التعداد العام للسكان والسكنى لسنة 2014

REPARTITION DE LA POPULATION A HASSI FERID PAR NIVEAU D'INSTRUCTION



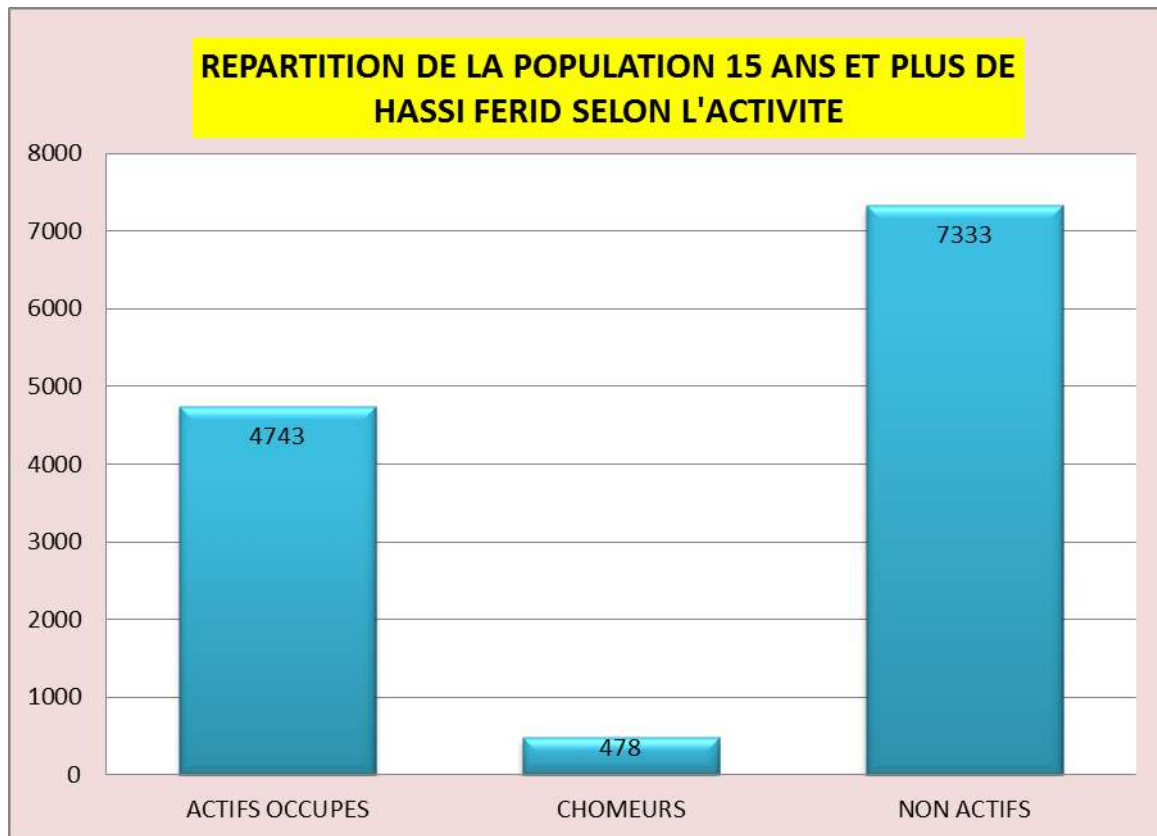
Source : Kasserine à travers le Recensement General de la Population et de l'Habitat RGPH 2014

المصدر: القصرين من خلال التعداد العام للسكان والسكنى لسنة 2014



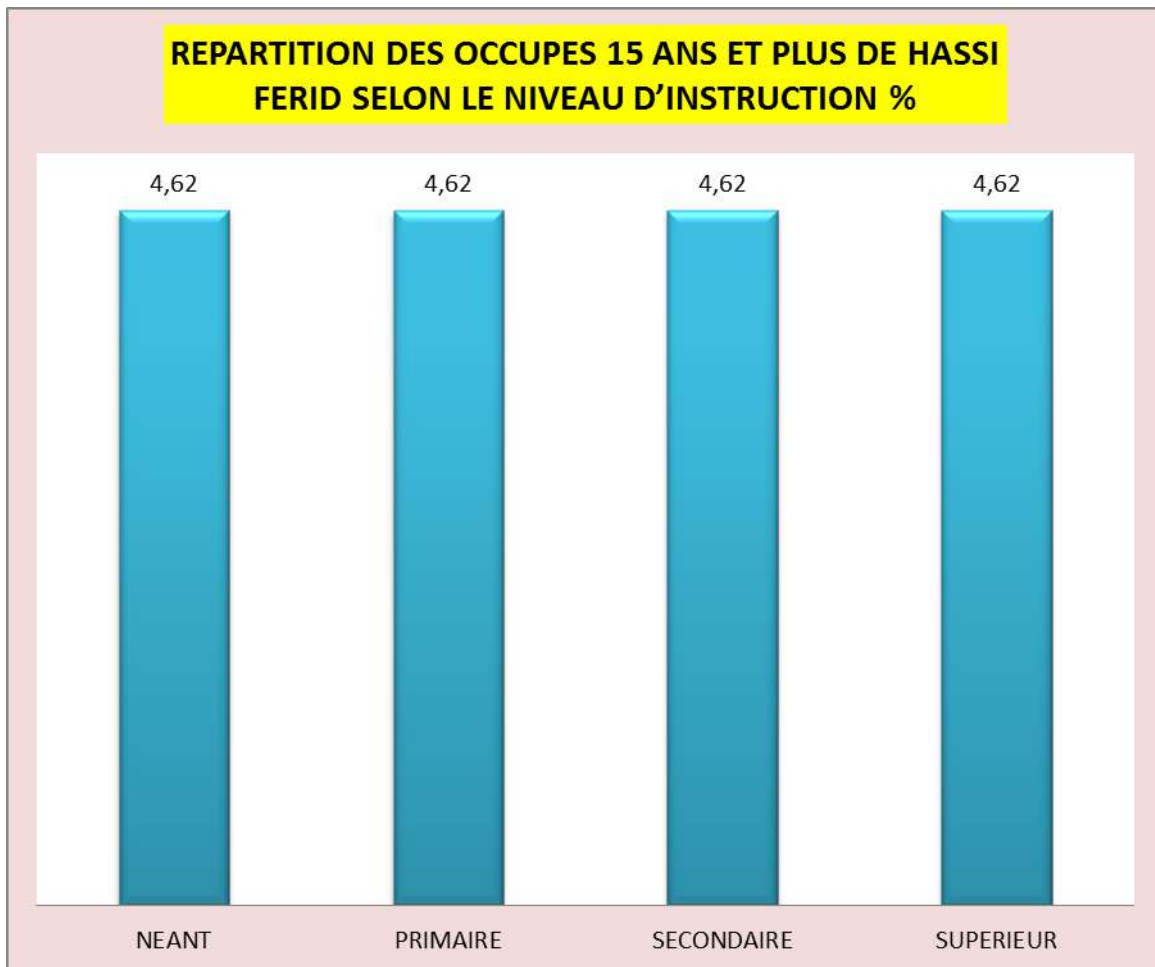
Source : Kasserine à travers le Recensement General de la Population et de l'Habitat RGPH 2014

المصدر: القصرين من خلال التعداد العام للسكان والسكنى لسنة 2014



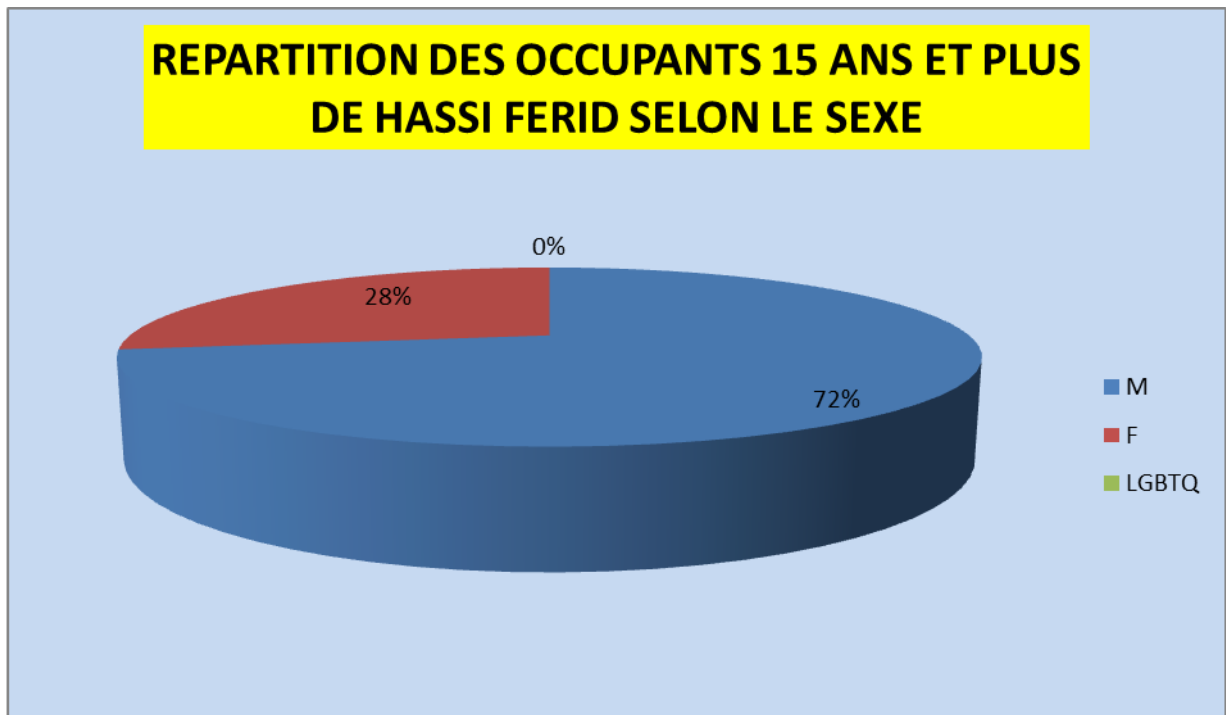
Source : Kasserine à travers le Recensement General de la Population et de l'Habitat RGPH 2014

المصدر: القصرين من خلال التعداد العام للسكان والسكنى لسنة 2014



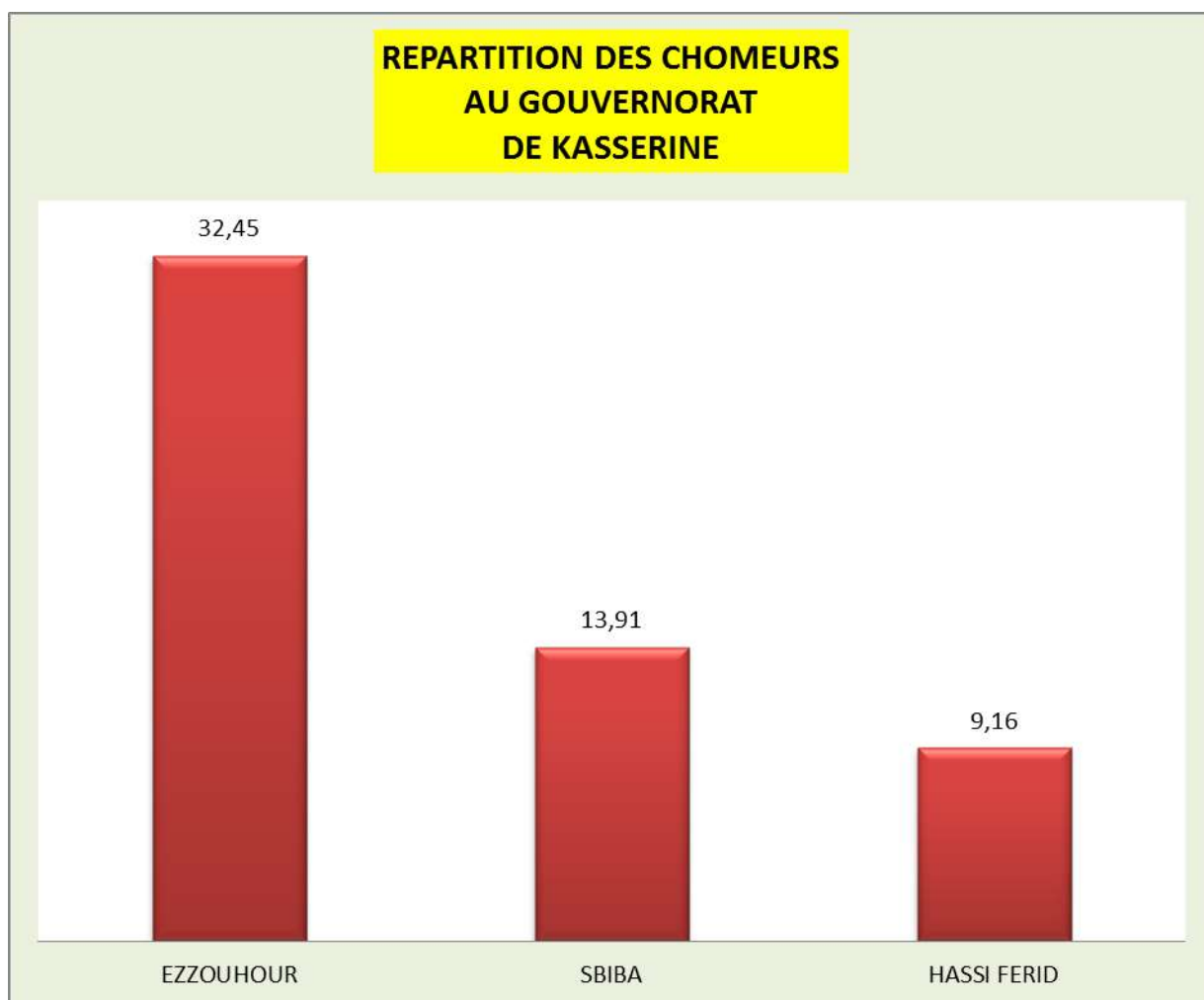
Source : Kasserine à travers le Recensement General de la Population et de l'Habitat RGPH 2014

المصدر: القصرين من خلال التعداد العام للسكان والسكنى لسنة 2014



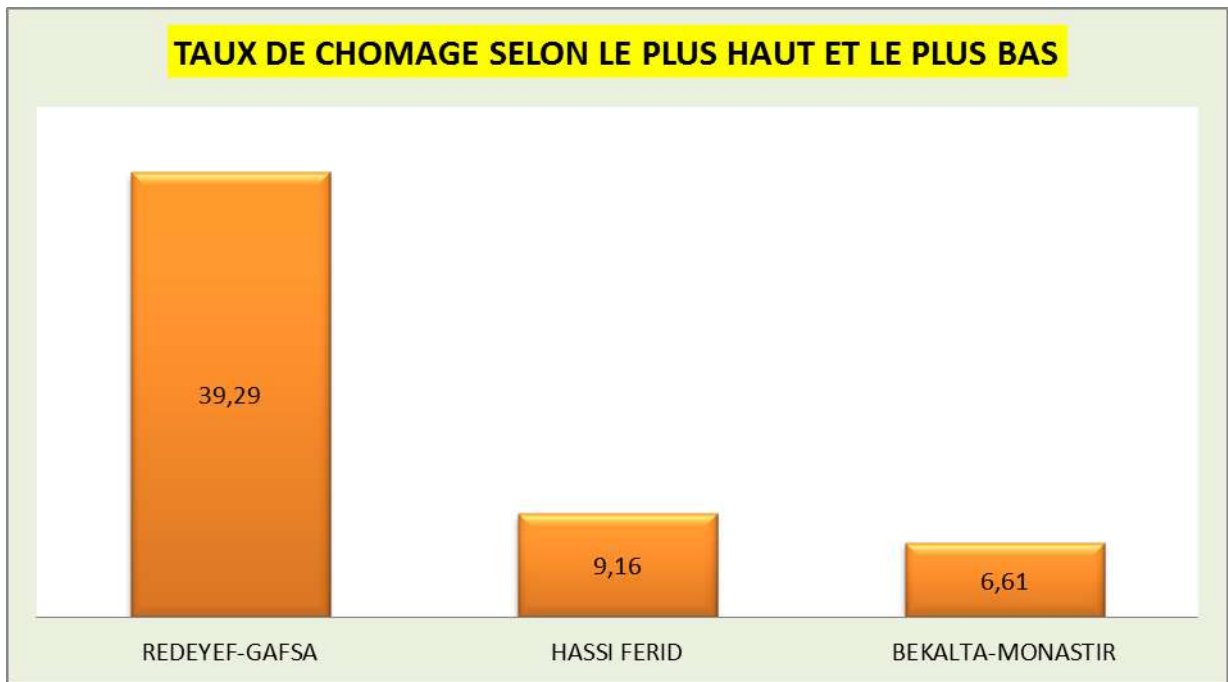
Source : Kasserine à travers le Recensement General de la Population et de l'Habitat RGPH 2014

المصدر: القصرين من خلال التعداد العام للسكان والسكنى لسنة 2014



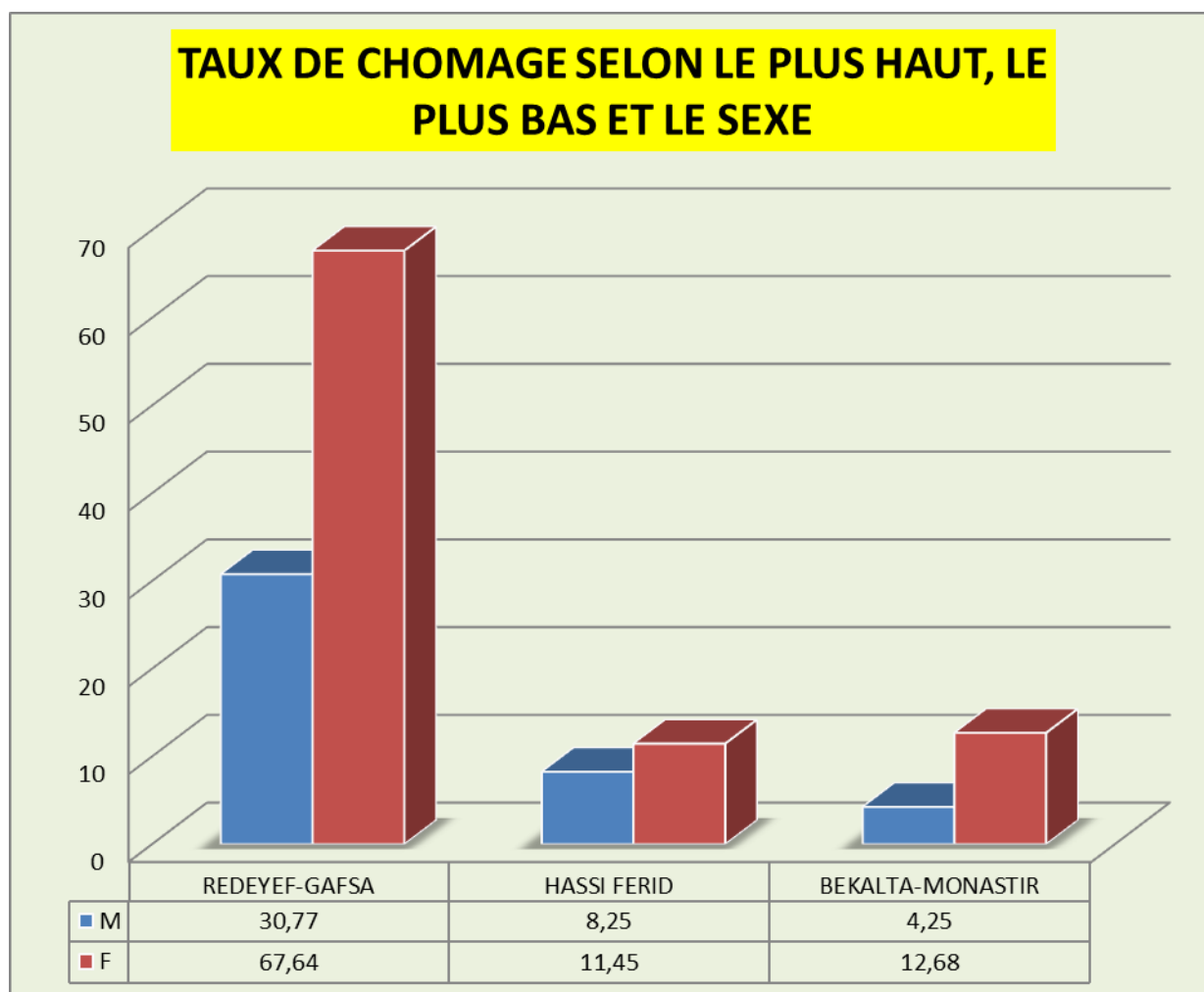
Source : Kasserine à travers le Recensement General de la Population et de l'Habitat RGPH 2014

المصدر: القصرين من خلال التعداد العام للسكان والسكنى لسنة 2014



Source : Kasserine à travers le Recensement General de la Population et de l'Habitat RGPH 2014

المصدر: القصرين من خلال التعداد العام للسكان والسكنى لسنة 2014



Source : Kasserine à travers le Recensement General de la Population et de l'Habitat RGPH 2014

المصدر: القصرين من خلال التعداد العام للسكان والسكنى لسنة 2014

Classement de la commune de HASSI EL FERID selon les critères d'évaluation en 2018

ترتيب معتمدية حاسي الفريد حسب معايير التقييم لسنة 2018

POSITIO N	CM O	GOUVERNAN CE	GESTIO N	PERENNI TE	SCOR E	SUBVENTI ON
-	-	-	-	-	-	-

²²

²² <http://www.collectiviteslocales.gov.tn/classement-des-communes/>

**EVOLUTION DE L'ACTIVITE DE LA BANQUE TUNISIENNE DE SOLIDARITE A
HASSI EL FERID**

تطور تدخلات البنك التونسي للتضامن

NOMBRE D'EMPLOIS A CREER عدد مواطن الشغل			COUT DES PROJETS EN 1000 DT تكلفة المشاريع (الف دينار)			NOMBRE DE CREDITS ACCORDES عدد القروض المسندة		
2016	2015	2014	2016	2015	2014	2016	2015	2014
-	-	-	-	-	-	-	-	-

Source : Banque Tunisienne de Solidarité

المصدر: البنك التونسي للتضامن

Partie II : La fabrique de la jeunesse marginalisée

Dans cette partie de l'étude, nous reviendrons sur quelques éléments historiques et tenterons d'identifier les facteurs qui contribuent notamment à expliquer la réticence des jeunes Tunisiens à participer à la vie politique. L'idée principale est que la marginalisation vécue est directement corrélée au renforcement de l'autoritarisme et à la dégradation du contexte macro-économique. Du point de vue des jeunes, la lutte historique contre « la tyrannie » et la corruption est nécessairement une lutte contre la marginalisation et l'exclusion.

L'héritage du despotisme

Les jeunes Tunisiens des régions et des quartiers marginalisés ont déclenché la révolution du 17 décembre 2010-14 janvier 2011, regroupés sous les slogans de « liberté », « dignité », « renversement du régime dictatorial » et « d'éradication de la corruption ».

Huit ans après la chute du régime autoritaire et malgré les progrès en termes constitutionnels (constitution la plus libérale de la région) et institutionnels (tenue d'élections libres et concurrentielles), l'incapacité à garantir la primauté du droit dans le cadre d'un véritable Etat de droit et l'enclenchement d'un cercle vertueux en termes de développement a engendré un sentiment de frustration parmi la jeunesse.

Les gouvernements successifs depuis 2011, n'ont pas réussi à répondre aux demandes des jeunes marginalisés, en particulier, à leur autonomisation socio-économique. Cet échec est, en premier lieu, lié à des facteurs structurels profondément ancrés dans la personnalité historique tunisienne.

En effet, sur le plan historique, de nombreuses civilisations se sont succédées en Tunisie. La composante arabe et islamique a exercé une influence prépondérante sur les structures socio-économiques et identitaires du pays.

À la fin de chaque guerre de conquête, comme le notait Ibn Khaldoun, le vainqueur exerce un pouvoir absolu et l'institue sur des bases héréditaires, tribales et communautaires. Quant aux jeunes, femmes ou opposants à son nouveau règne, seules la marginalisation et l'exclusion demeurent.

La domination, la corruption, l'exclusion et la marginalisation ne sont pas nées avec l'État indépendant. L'histoire de la Tunisie de l'époque carthaginoise à la conquête arabe et ottomane a vu se succéder des pouvoirs autoritaires injustes. Depuis la fondation de Kairouan²³, le despote se considérait littéralement comme un homme devenu dieu.²⁴ Son pouvoir était quasiment absolu, comme le notait Ahmed Ibn Abi Dhiaf.²⁵

La colonisation française est loin d'avoir rompu avec cette tradition de despotisme. Après l'institution du protectorat français de Tunisie en 1881, le principal objectif du résident général de France était de priver la population de sa capacité à résister au colonialisme. A cette fin, il a renforcé l'autorité du Bey (monarque représentant l'Empire ottoman), celui qui juge et ne rend compte qu'à Dieu, dans le dessein de gouverner le pays à travers ses lois, créées par la puissance tutélaire et ratifiées par le souverain, sans parfois que celui-ci n'en connaisse le contenu.

Les deux premières décennies de l'indépendance, Habib Bourguiba (président de la République de 1957 à 1987) entretenait une vision modernisatrice autoritaire globalement acceptée par la population. Il a mis en place une structure politique et administrative reposant sur le contrôle du parti unique, dominé par sa personne, et déclaré la présidence à vie. Néanmoins, son régime a connu une crise de légitimité à partir du début des années 1980 et s'est mué en une sorte d'Etat policier sous la présidence de Ben Ali (1987-2011).

Mise en place du système politique et administratif autoritaire dans la Tunisie indépendante

Le régime de Bourguiba s'est durci après l'événement d'une tentative de coup d'État en décembre 1962 et la condamnation à mort de ses 13 auteurs. Lors d'une réunion conjointe entre les membres du Bureau politique et le gouvernement le 2 mars 1963, Bourguiba avait insisté sur la nécessité de reformer le fonctionnement de l'Etat et du parti afin de frapper avec une main de fer²⁶ ce qu'il qualifiait de « vestiges du youssefisme ».²⁷

²³ Kairouan, première ville arabe en Afrique du Nord, selon Isabelle Safa

²⁴ Abd al-Rahmân ibn Ahmad al-Kawakibi, "Les caractéristiques du despotisme et la lutte l'asservissement".

²⁵ Homme politique tunisien et historien du 19^e Siècle, auteur de (إتحاف أهل الزمان بأخبار ملوك تونس وعهد الأمان), traduit en *Présent des hommes de notre temps*

²⁶ Il avait déclaré : " Eux, n'ont aucun remède et nous n'avons rien à faire avec eux, exceptés les frapper sur les mains, leur tirer des balles, les exiler ou les emprisonner. Il n'y a pas d'autre moyen de les empêcher de nuire

La construction de la structure politique et administrative indépendante s'est, d'un côté, fondée sur le fait que l'État devait reposer entre les mains du parti et que le parti lui-même devait reposer entre les mains du président de la République, et, de l'autre, sur l'abolition de toute velléité d'indépendance syndicale, politique et associative.

En concluant ses travaux du 2 mars 1963, le conseil du parti avait proclamé la nécessité de désigner des Destouriens (partisans du parti de Bourguiba, le Néo-Destour, devenu Parti Socialiste Destourien la même année) aux postes politiques et économiques clés, jusqu'à ce que ces éléments assurent la domination de l'État et du parti sur la société.

Bourguiba a été déposé le 7 novembre 1987 à la suite d'un coup d'Etat médical. Son successeur, le président Ben Ali, selon Zuhair Mudhaffar, a entrepris de réformer le régime autoritaire afin de le sauvegarder.

Jusqu'en 2011, comme le note Sana Ben Achour, le régime autoritaire en Tunisie s'est manifesté principalement par la pratique selon laquelle le pouvoir politique constitue un instrument de limitation des libertés publiques, des droits politiques et économiques, n'hésitant pas à violer les accords internationaux ratifiés par l'État tunisien.

Plus précisément, l'autoritarisme s'est manifesté de la manière suivante :

- Des pouvoirs étendus du président de la République. Depuis les élections du Conseil national constitutionnel du 25 mars 1956, le président Habib Bourguiba a eu tendance à monopoliser le pouvoir et à le rassembler dans ses mains avant même d'être nommé président de la République le 25 juillet 1957.
- La Présidence à vie proclamée en 1975²⁷ et néanmoins abolie par Ben Ali en 1987. En 2002, le président Ben Ali et en violation des dispositions du référendum de la Constitution par la loi constitutionnelle n°51 de 2002 du 10 juin 2002 sur la révision

davantage. Ils sont tels ces virus toxiques qui se propagent dans les cellules saines et ne peuvent être vaincus qu'en les annihilant sans pitié ni compassion ».

²⁷ Les yousséfistes désignent les partisans de Salah Ben Youssef. De 1934 à 1955, celui-ci dirige l'appareil du Néo-Destour (le principal parti politique qui a encadré le mouvement national, créé par Habib Bourguiba en 1934). Les yousséfistes s'opposent aux conventions franco-tunisiennes du 3 juin 1955 qui spécifient que la France contrôlerait la sûreté intérieure et extérieure de la Tunisie pendant dix ans. Ils préconisent l'indépendance totale et immédiate du pays. La lutte entre yousséfistes et partisans de Bourguiba faillit dégénérer en guerre civile. Ben Youssef sera assassiné en 1961 à Francfort-sur-le-Main (Allemagne) sur l'instigation, entre autres, de Bourguiba.

²⁸ Voir Loi constitutionnelle n° 13 de 1975.

de certaines dispositions de la Constitution, a décidé que le Président avait le droit de se représenter à plusieurs reprises à la présidence.

- Absence de responsabilité et de reddition de comptes du chef de l'Etat. Celui-ci ne peut faire l'objet de reddition de comptes ni de responsabilité pénale. En outre, il bénéficie d'une immunité juridictionnelle durant l'exercice de ses fonctions, mais aussi après la fin de l'exercice de celles-ci, en ce qui concerne les actes qu'il a accomplis à l'occasion de son mandat.
- Un pouvoir judiciaire totalement dépendant du pouvoir exécutif. Ainsi, les observations finales et les recommandations d'experts internationaux, publiées par la Commission des droits de l'homme des Nations Unies et entérinées par l'Assemblée générale à la suite de l'examen approfondi des droits de l'homme en Tunisie en 2008, indiquaient leur préoccupation par rapport à la question de l'indépendance du pouvoir judiciaire ainsi que par le fait que l'exécutif était fortement présent au sein du Conseil supérieur de la magistrature.
- Des élections ni libres ni concurrentielles, sans présence d'observateurs internationaux, un pluralisme de façade et des médias orientés, instruments de propagande du régime. Mme Wassila Bourguiba, l'épouse du président Bourguiba, avait notamment falsifié les résultats des élections législatives de 1981. Selon les témoignages de l'ancien Premier ministre Mohammed Mzali et de l'ancien ministre de l'Intérieur Tahir Belkhoja ; la falsification des résultats des élections était un « travail légitime conforme aux lois tunisiennes ».
- Le régime du président Ben Ali a systématiquement réprimé l'opposition et est parvenu à instiller la peur parmi la population. Il a fortement entravé la croissance de l'opposition sur le terrain. Celle-ci était encadrée par une loi non constitutionnelle lui attribuant un pourcentage déterminé à l'Assemblée nationale.²⁹

En d'autres termes, le règne de Ben Ali, était le fruit de l'articulation entre, d'une part, une violence latente ou insidieuse relayée par la police et le quadrillage du parti unique et, de

²⁹ Voir notamment le décret n°2069 de 2009 du 7 juillet 2009, fixant le nombre de sièges à la chambre des députés, les circonscriptions électorales et la répartition des sièges par circonscription.

l'autre, « de puissants mécanismes d'inclusion » :³⁰ une inclusion sélective basée sur l'obéissance et la loyauté envers lui.

La rupture avec l'autoritarisme (2011-)

Compte tenu de ce qui précède, il est ainsi nécessaire de prendre conscience de l'ampleur de la révolution introduite par la Constitution de 2014, notamment sa limitation des prérogatives du chef de l'Etat, de l'instauration d'un exécutif bicéphale (Président de la République et Premier ministre), d'un parlement élu sans quota prédéterminé pour l'opposition et d'instances constitutionnelles indépendantes. Tout cela, après la dissolution du Rassemblement constitutionnel démocratique (RCD), le parti-Etat de l'ex-président Ben Ali, en mars 2011, et la liquidation de ses biens et de ses fonds.³¹ L'élection d'une Assemblée Nationale Constituante en octobre 2011 a été le premier scrutin libre et transparent depuis l'indépendance. Bien que la Cour constitutionnelle n'ait pas encore été établie, les réformes politiques, institutionnelles et législatives ont progressé de manière substantielle.

Pour autant, le point commun entre les gouvernements successifs depuis 2011, est, d'un côté, leur incapacité à répondre aux défis socio-économiques permettant de réduire les injustices historiques entre les régions, et de l'autre, leur échec à assurer une égalité réelle devant la loi ainsi qu'à concrétiser les valeurs de méritocratie (notamment le fait que le travail permette la promotion sociale)

Le président Bourguiba s'était engagé à renforcer les positions de pouvoir de ses fidèles en les promouvant à des postes de haut niveau dans les organes de l'État. Le président Ben Ali a préservé ce système, instrumentalisant les forces de sécurité afin que celles-ci répriment opposants et défenseurs des droits humains. Il a également institué un système de corruption arbitré par la bureaucratie et reposant sur la distinction des citoyens selon leur appartenance politique et socio-régionale. La rupture à ce niveau n'a jamais été accomplie.

De surcroit, la démocratie naissante en Tunisie, est aujourd'hui sous la menace de deux projets régressifs. Derrière le premier, se trouvent les acteurs qui ont bénéficié directement du despotisme de l'ancien régime. Ces derniers estiment que le peuple et les forces internationales pourront s'accorder sur la nécessité d'un retour à l'autoritarisme au sein

³⁰ Beatrice Hibou, « Introduction au thème Tunisie. Economie politique et morale d'un mouvement social », Editions Karthala « Politique africaine », 2011/1 N°121, p 6.

³¹ Décision N°14332, du 09 mars 2011, du tribunal de 1ère instance de Tunis

duquel ils récupéreraient leurs privilèges, en partie perdues, et pourront restaurer le système de favoritisme, de népotisme et de corruption à leur profit exclusif. Le deuxième, quant à lui, vise à créer les conditions appropriées à l'installation d'un Etat despotique islamiste et à l'imposer par la force (projet jihadiste extrémiste violent).

En un sens, les deux projets se recoupent et se justifient l'un l'autre. Le premier se légitime par la multiplication des actes terroristes visant à créer les conditions de l'instauration d'un Etat islamique. Le second gagne en légitimité, auprès des exclus de tout bord, notamment la jeunesse marginalisée, en ce qu'il dénonce le maintien du favoritisme, du népotisme et de la corruption, ainsi que les tentatives de systématiser ces pratiques au profit d'une seule clique comme sous l'ancien régime.

Le défi principal est donc de permettre aux jeunes des régions marginalisées de ne pas céder à la tentation de rejoindre les partisans du second projet, tout en, autant que faire se peut, les extrayant de la délinquance et de la criminalité, en leur ouvrant des perspectives concrètes dans les domaines économique, social, culturel, civique et politique.

L'influence du cadre macro-économique sur la marginalisation de la jeunesse

De l'indépendance à la révolution de 2010-2011

Lors de la proclamation de l'indépendance en 1956, le pays ne dispose pas des atouts de ses voisins maghrébins : terres agricoles moins productives, infrastructure portuaire moins développée, marché intérieur étiqué, épargne faible et écornée par l'émigration des populations d'origine européenne, relations restreintes avec les milieux d'affaires français, chômage élevé et équipement industriel embryonnaire³².

Durant les cinq premières années qui ont suivis l'indépendance (1956-1961), l'État offre des incitations fiscales et des facilités de crédit afin d'encourager le secteur privé³³. Dans le même temps, la priorité est de renforcer le contrôle de l'Etat et de libérer l'économie nationale du contrôle français. La Tunisie entre en contact avec la Communauté économique européenne (CEE) pour mener une intégration économique (dont le marché commun) entre l'Allemagne de l'Ouest, la Belgique, la France, l'Italie, le Luxembourg et les Pays-Bas, afin de diversifier les partenaires et promouvoir le commerce extérieur.

³² André Wilmots, « *De Bourguiba à Ben Ali. L'étonnant parcours économique de la Tunisie (1960-2000)* », éd. L'Harmattan, Paris, 2003, p 22.

³³ Emma Murphy, « *Economic and political change in Tunisia. From Bourguiba to Ben Ali* », éd. Macmillan Press, Londres, 1999

En 1962, l'importance croissante de l'Union générale tunisienne du travail (UGTT) dans les choix économiques, par l'action de son secrétaire général, Ahmed Ben Salah, mène le pays vers l'adoption de mesures collectivistes dans l'économie³⁴. La Tunisie opte officiellement pour le développement stratégique planifié, orienté vers la décolonisation économique « adossé à un service public et à des entreprises publiques industrielles et agricoles conçus en tant que pôles de développement régionaux. »³⁵. Le pays s'engage ainsi dans un développement autocentré : nationalisations, coopératives de production agricole, création de pôles industriels³⁶. En 1964, l'Assemblée Nationale, proclame « le retour au domaine public tunisien de toutes les propriétés détenues par les étrangers en Tunisie (début 1964) ».³⁷ L'ancienne puissance coloniale considère cet acte comme hostile et gèle toute aide financière.

L'expérience développementaliste dite « socialiste destourienne » dure jusqu'en septembre 1969, lorsque Bourguiba démet le super-ministre Ben Salah de ses fonctions à la suite de la parution d'un rapport confidentiel de la Banque mondiale sur le déficit des entreprises publiques³⁸. L'arrivée d'Hédi Nouira à la tête du gouvernement, pragmatique ancien gouverneur de la Banque centrale hostile au collectivisme³⁹, marque l'entrée dans une ère de libéralisme contrôlée⁴⁰.

En une décennie, la Tunisie enregistre ainsi une croissance moyenne de 8,4 % par an et le revenu par habitant passe de 314 à 1 351 dollars⁴¹. Le pays connaît une expansion du secteur privé et un développement rapide de l'emploi manufacturier, encouragé par la prolongation et l'élargissement de l'accord avec la CEE⁴². Toutefois, la structure de l'industrialisation se caractérise par une concentration sectorielle et régionale. Ainsi les nouvelles entreprises sont cantonnées dans la capitale et le littoral, ce qui renforce les disparités régionales.⁴³

La stratégie de développement régional de cette période est dominée par le souci structurel de réduire les disparités au sein du pays, à l'image de la période développementaliste des années

³⁴ Christian Morisson et Béchir Talbi, « *La croissance de l'économie tunisienne en longue période* », éd. OCDE, Paris, 1996

³⁵ Ahmed Ben Mustapha, « L'indépendance tunisienne confisquée par la mondialisation économique 2/2 », *Kapitalis*, 03 mai 2018

³⁶ Jean Poncet, « L'économie tunisienne depuis l'indépendance », février 1970, p. 93.

³⁷ Jean Poncet, *op. cit.*, p. 98

³⁸ André Wilmots, *op. cit.*, p. 103

³⁹ André Wilmots, *op. cit.*, p. 53

⁴⁰ Christian Morisson et Béchir Talbi, *op. cit.*,

⁴¹ André Wilmots, *op. cit.*, p. 23

⁴² Samir Gharbi, « Un mariage de raison », *Jeune Afrique*, 23 mars 2008, p. 74

⁴³ André Wilmots, *op. cit.*, p. 102

1960, ou le développement régional était au service d'une politique volontariste de rééquilibrage spatial. Mais celle-ci n'a pas eu les effets d'entraînement escomptés sur le plan local.⁴⁴

Au début des années 1980, la Tunisie lance son plan quinquennal (1982-1986) dans des conditions difficiles, marquées par une sécheresse prolongée, des problèmes techniques dans le secteur industriel et la stagnation des revenus du tourisme en raison de la récession en Europe. Malgré la croissance léthargique de la production, la demande intérieure s'accroît rapidement, alimentée par les augmentations de salaire et une politique de crédit expansionniste. La hausse consécutive du déficit des ressources se traduit par une hausse rapide de la dette extérieure. Le déficit global consolidé du gouvernement se détériore tandis que le taux de chômage s'aggrave.⁴⁵

En 1986, le déséquilibre macro-économique rend nécessaire un programme d'ajustement structurel (PAS). Le pays se met officiellement d'accord avec le Fonds monétaire international (FMI) sur les modalités de ce PAS. Il signe un accord sur un programme de reprise économique de 18 mois, puis de trois ans, et ainsi de suite, jusqu'en 1992.

Durant cette période la Tunisie recourt à la privatisation des entreprises étatiques. Les secteurs concernés sont surtout le tourisme, les matériaux de construction, les textiles, l'industrie agroalimentaire et la pêche, la mécanique et l'électrotechnique⁴⁶. La Tunisie ratifie le GATT en 1990, adhère à l'Organisation Mondiale du Commerce en 1995, signe un accord d'association avec l'Union Européenne la même année pour le démantèlement progressif des barrières douanière et crée deux zones de libre-échange.

Néanmoins, le chômage continue de s'accroître et le développement économique se trouve ralenti par la croissance démographique. En 1997, 63 % des chômeurs étaient âgés de moins de 29 ans et 49 % étaient en chômage de longue durée.⁴⁷

En outre, le développement régional reste assez formel, surtout que les objectifs d'investissement continuent de favoriser le littoral et que les investissements privé et public sont concentrés dans la région de Tunis.

⁴⁴ Allain Rallet, Libéralisation de l'économie, problématique de développement régional et routines institutionnelles : le cas de la Tunisie. IRIS-Travail et Société, Université de Paris-Dauphine. Revue Région & Développement n°2-1995. p 4.

⁴⁵ Tunisie – Mémoire économique sur le pays – Examen à mi-parcours du sixième plan de développement (1982-1986) : Objectifs de croissance et de politique économique, la Banque Mondiale

⁴⁶ Emma Murphy, *op. Cit*,

⁴⁷ Défis de la Tunisie (PNUD)

Qui plus est, le retrait de l'Etat approfondit les tendances au déséquilibre régional⁴⁸. Malgré, la volonté de corriger les disparités régionales à la fin des années 1980, les politiques d'aménagement du territoire mises en place de manière tardive, ainsi que les mesures incitatives pour favoriser l'implantation d'activités industrielles dans les zones rurales, se sont révélées peu efficaces en matière de création d'emplois pour les habitants des régions rurales de l'intérieur du pays ; alors que la part de l'agriculture dans les revenus des ménages ruraux n'a cessé de régresser.

Dans ce contexte, la réallocation des ressources en faveur du secteur des grandes exploitations privées, la profonde transformation des conditions de l'activité agricole, notamment des conditions d'accès à la terre, à l'eau et au crédit, la hausse des coûts de production, l'endettement accru, mais aussi la dégradation des terres, contribuent à la marginalisation accélérée, voire à l'exclusion des petits agriculteurs, surtout dans le secteur de l'agriculture en sec. Aujourd'hui, une fraction importante des petites exploitations, dont le nombre n'a cessé d'augmenter en lien avec le morcellement des terres, n'est plus en mesure d'assurer la survie des ménages.⁴⁹

A partir du milieu des années 1990, le gouvernement tunisien considère le processus de globalisation économique comme un « ordre naturel »,⁵⁰ dans lequel il faut s'insérer le mieux possible. Or, l'absence de préparation de plusieurs secteurs à l'ouverture conduit au maintien d'un niveau de chômage élevé, variant selon les sources de 13 % à 20 %, « en raison de la différence entre le nombre des nouveaux emplois créés chaque année et l'augmentation régulière de la population active (85 000 nouveaux travailleurs pour 60 à 65 000 emplois créés) ».

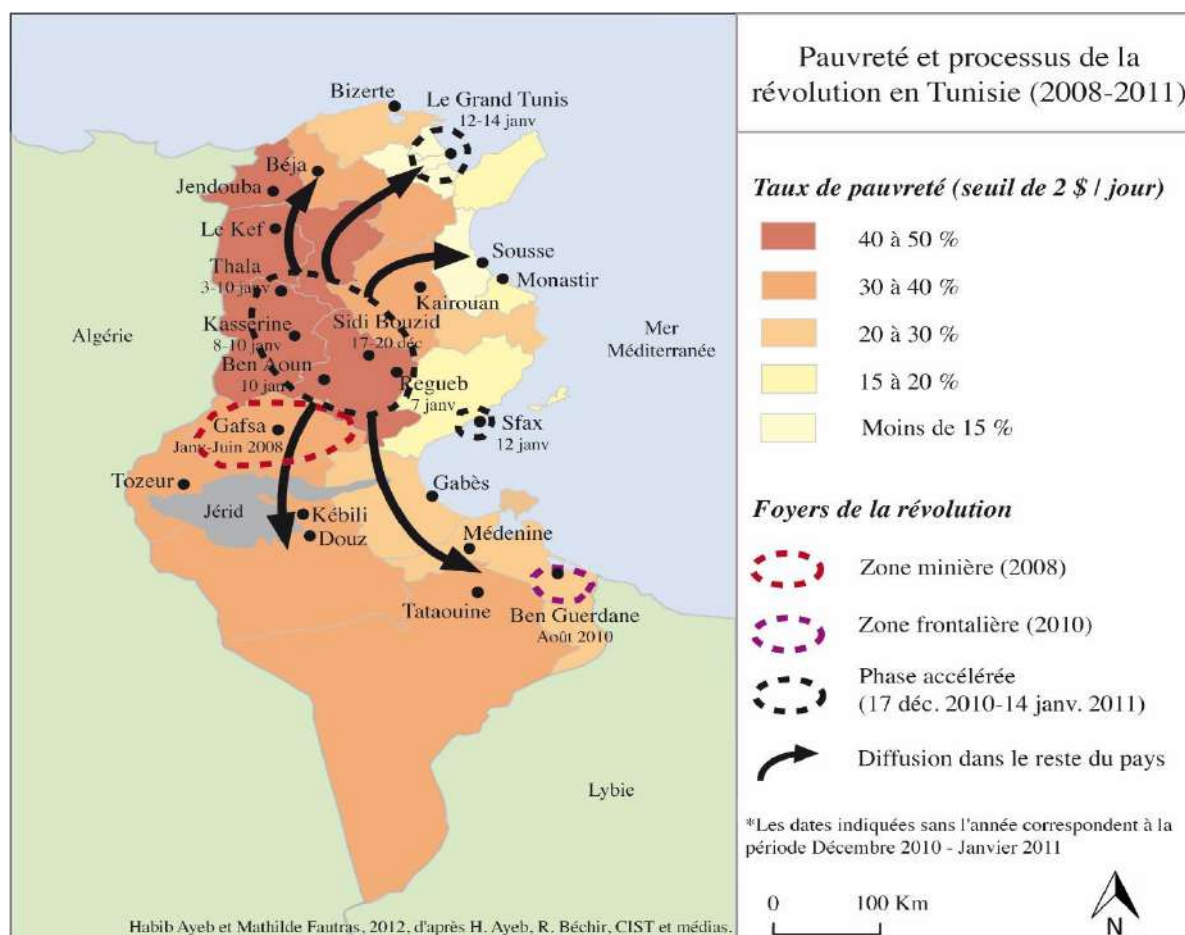
Le taux de chômage notamment des diplômés de l'enseignement supérieur augmente. Alors qu'il était de 4 % en 1997 et de 0,7 % en 1984, il atteint 20 % contre une moyenne nationale de 14 %, voire près de 60 % dans certaines filières selon une enquête de la Banque mondiale. Entre 1997 et 2007, le nombre de chômeurs est multiplié par trois, passant de 121 000 à 336 000.⁵¹

⁴⁸ Allain Rallet, Op. Cit.,

⁴⁹ Alia Gana, « Les inégalités socio-territoriales aux origines de la révolution tunisienne : défis du développement, enjeux pour la recherche », La lettre de l'IRMC n°6, avril 2011

⁵⁰ Chloé Hoorman, « Le grand bain de la mondialisation », *L'Express*, 10 janvier 2005

⁵¹ « Economie de la Tunisie », Wikipédia.



De plus, le développement n'est pas également reparti. « Les régions du nord et les zones côtières, ainsi que les destinations touristiques de la Tunisie, en ont bénéficié, mais le sud du pays et les régions rurales sont encore plus marginalisés qu'avant. En ce qui concerne l'accès aux infrastructures et aux services sociaux de base, le centre, l'ouest et le sud du pays sont très en retard. En conséquence, les taux d'illettrisme et de chômage y sont plus élevés »⁵²

⁵² Amnesty International, Derrière le « miracle économique » tunisien : les inégalités et la criminalisation de l'opposition : le droit de ne pas subir de discrimination est un droit fondamental, juin 2009, p 3.



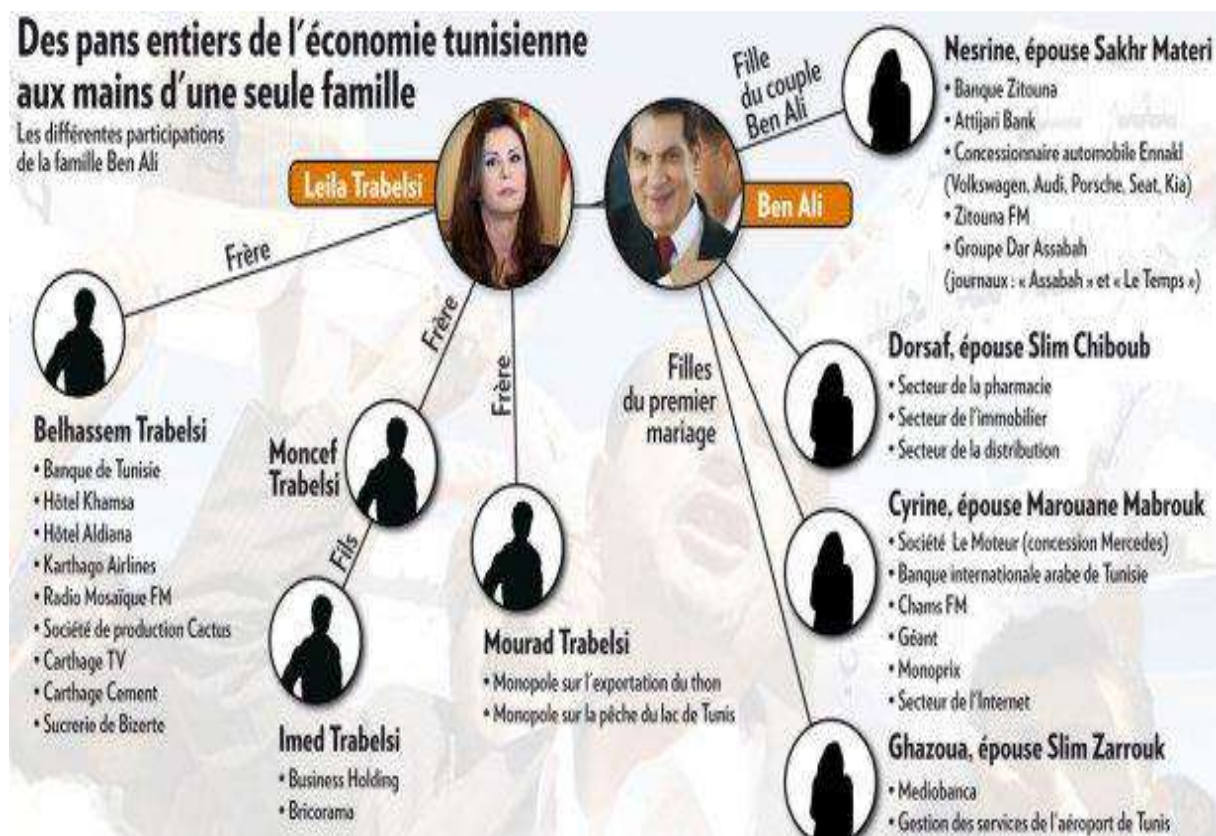
La mission économique de l'Ambassade de France à Tunis en juin 2007 souligne qu'« entre 1995 et 2006, le PIB de la Tunisie a augmenté de 4,8% par an en moyenne. La croissance s'est élevée à 5,4% en 2006 ». Ces taux de croissance expliquent en partie la bonne image de la Tunisie, même si la dynamique est alimentée par la croissance des crédits.

Mais pour les opposants au régime, derrière ces chiffres se cachait, à juste titre, la mainmise d'un clan, de la famille présidentielle Ben Ali et surtout de sa belle-famille, les Trabelsi, sur les rouages de l'ensemble des secteurs économiques⁵³. « Les Tunisiens n'osaient pas investir à cause de la mauvaise qualité du climat des affaires et par peur que les groupes proches du clan Ben Ali ne mettent la main sur leurs parts, explique le président de l'IPMED »⁵⁴.

⁵³ Luis Martinez, Op, Cit., p 5.

⁵⁴ Laura Raim, « Les défis économiques de l'après Ben Ali », *L'expansion L'express*, 19/01/2011.

Ainsi, l'entourage familial du président Ben Ali, notamment les frères de sa deuxième épouse, Leila Trabelsi, a constitué au fil de vingt-trois ans de règne de Ben Ali un véritable empire, allant des médias à la banque, en passant par la grande distribution ou le transport aérien⁵⁵. Durant cette période, cette famille disposait de 220 entreprises d'une valeur de 13 milliards de dollars, soit le ¼ du PIB de la Tunisie⁵⁶.



Infographie La Tribune

Selon la Banque mondiale, sans cette emprise familiale, le taux de croissance de la Tunisie, en 2011, de 4% par an, aurait pu atteindre 6 à 7%, autant que l'Inde.⁵⁷ Malgré les études critiques et les rapports des ONG internationales et nationales sur la Tunisie de Ben Ali, celle-ci a longtemps représenté le « meilleur élève » du Maghreb, seul un « aveuglement volontaire » de l'Union européenne et des institutions internationales, explique le maintien, jusqu'au printemps arabe, d'une perception enchantée de la région.⁵⁸

⁵⁵ Xavier Harel, « Tunisie : l'empire économique des Trabelsi et Ben Ali menacé », La Tribune, 18-01-2011.

⁵⁶ La commission économique et sociale des Nations Unies pour l'Asie Occidentale (ESCWA), le Rapport : « L'injustice dans le monde arabe et le chemin vers la justice »

⁵⁷ Laura Raim, op. cit.,

⁵⁸ Luis Martinez. Injustices sociales et contestations politiques au Maghreb. Durand Marie-Françoise, Lequesne Christian. Ceriscope Pauvreté, Sciences Po - CERI, pp.1-9, 2012. <hal-01044523>. p 5.

De ce qui précède, durant la période de Ben Ali, comme l'analyse Béatrice Hibou, « l'économie politique de la domination s'exerçait avant tout par l'insertion des mécanismes disciplinaires et coercitifs de pouvoir dans les dispositifs et les pratiques économiques et sociales les plus banales. Le plus souvent, cet investissement n'était ni violent ni imposé du haut, mais il découlait de dynamiques d'arrangements, de négociations et de compromis à la base de ce que j'ai appelé un « pacte de sécurité ». À travers lui, l'Etat tentait de prévenir tout ce qui pouvait être incertitude, risque, danger, et il était en cela légitime parce qu'il répondait à un désir d'Etat de la part de la population, un désir de protection, de consommation et de modernité. »⁵⁹

La période de la transition démocratique (2011- 2018)

En un sens, le soulèvement de 2010-2011 s'inscrit dans « un contexte caractérisé par l'arrivée de nombreux jeunes sur le marché du travail, par des économies incapables de répondre à leurs demandes et par des institutions politiques délégitimées. Provoquées initialement par la répercussion de l'augmentation du prix des matières premières sur les prix des produits de consommation de base »⁶⁰.

En 2016, la Tunisie, adopte un nouveau plan de développement qui s'inscrit dans une nouvelle vision reposant sur le triptyque efficacité, égalité et durabilité.

Pour réaliser ces objectifs, il envisage cinq axes de réformes intitulés :

- Bonne gouvernance, réforme de l'administration et lutte contre la corruption.
- D'une économie à faibles coûts à un hub économique.
- Développement humain et inclusion sociale.
- Concrétisation des ambitions des régions.
- L'économie verte, pilier du développement durable.

En outre, pour faire face aux retombées économiques négatives du soulèvement, les gouvernements décident de relancer l'économie par la dépense publique. Cette politique, qui a fait de la consommation (publique et privée) le moteur principal de la croissance au détriment de l'investissement public (16,1 % du budget 2017) a généré d'importants déséquilibres macroéconomiques en jetant les bases d'un « double déficit » (budgétaire et du compte

⁵⁹ Béatrice Hibou, « Introduction au thème Tunisie. Economie politique et morale d'un mouvement social », Editions Karthala « Politique africaine » , 2011/1 N°121, p 6.

⁶⁰ Luis Martinez. Op. Cit., p 1.

courant)⁶¹. Cette situation est de plus en plus préoccupante, vu qu'elle nourrit notamment la « corruption, l'économie parallèle, la mauvaise gestion des ressources et le manque de transparence »⁶².

Ainsi, en 2011, la Tunisie souffert de la guerre en Libye, marché le plus important pour l'agro-alimentaire après l'Union européenne et premier marché pour la construction immobilière. En outre, l'afflux de réfugiés libyens, dont les revenus étaient en moyenne nettement plus élevés que ceux des ménages tunisiens, a augmenté la consommation. De surcroît, la crise libyenne a causé le retour d'environ 60000 Tunisiens, pour la majorité originaire des régions défavorisées, exacerbant le chômage et les pressions migratoires internes.⁶³ Par ailleurs, « les disparités régionales ont été, paradoxalement, exacerbées par les politiques économiques. La politique industrielle et plus précisément le Code d'Incitation aux Investissements, la réglementation relative au marché du travail et la politique agricole ont contribué à accentuer et non à atténuer les déséquilibres régionaux »⁶⁴.

Les études et les investigations de l'Institut Tunisien de la Compétitivité et des études Quantitatives (ITCEQ), « montrent que les régions intérieures (Kasserine, Sidibouzir, Elkef, Siliana, Jendoua et Gafsa) sont les plus marginalisées et constituent les zones les plus défavorisées par rapport au reste du pays »⁶⁵

⁶¹ « Perspectives économiques en Tunisie », Groupe de la Banque Africaine de Développement.

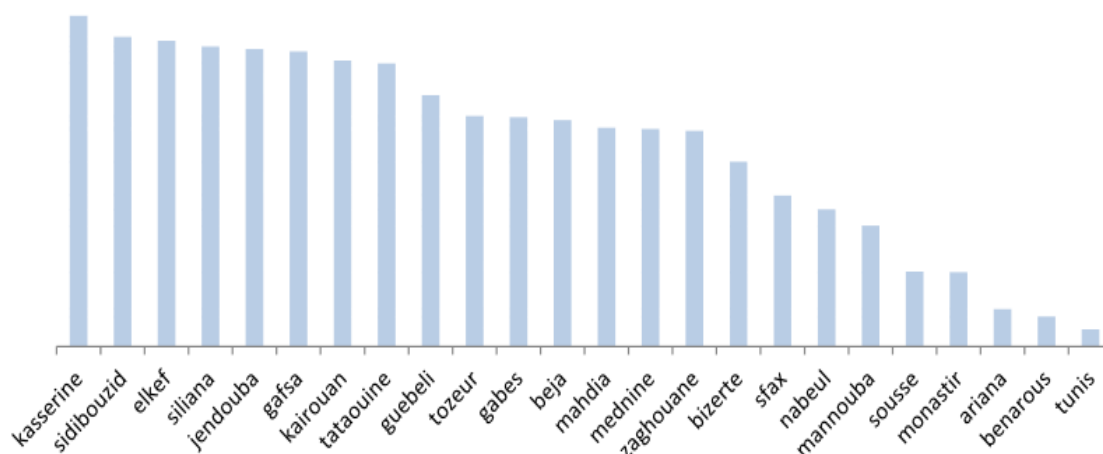
⁶² Dr.Riadh Manita, « Pertinence des politiques économiques en Tunisie : des préalables s'imposent », leaders, 14.08.2017

⁶³ OCDE (2018), Etudes économiques de l'OCDE : Tunisie 2018, Editions OCDE, Paris, p 19.

⁶⁴ Banque Mondiale, La Révolution Inachevée, mai 2014, p. 303

⁶⁵ Sami Boussida, Imed Ben Rabeh, Haithem Hammami, Olfa Bouzayane, Rim Ben Salhine, « Inégalités régionales en Tunisie », Notes et analyses de l'ITECEQ n°24-decembre 2014

Classement des gouvernorats selon le niveau de marginalisation



Malgré le changement politique en Tunisie, « un sentiment d'exclusion socio-régional et de délitement de l'Etat s'accroît, alimenté par la prolifération de l'affairisme et du clientélisme »⁶⁶. Et au lieu d'assurer des réformes économiques claires, profondes et efficaces, les gouvernements successifs achètent « la paix sociale en essayant de donner des emplois publics non productifs, en essayant de faire des programmes pour les chômeurs ou encore en titularisant des contractuels. Ainsi, la moitié du budget de l'Etat est utilisée pour payer les salaires dans la fonction publique, ce qui fait qu'il n'y a plus rien pour les projets de développement ou encore pour l'investissement »⁶⁷.

L'échec de l'Etat Tunisien à améliorer les conditions de vie des Tunisiens, renforce le sentiment que la « révolution a été trahie » ou bien que la démocratie constitue en elle-même une trahison.⁶⁸ D'autant que la corruption gangrène tous les secteurs de façon inédite. Ceci nourrit la perception de nombre de jeunes selon laquelle « les autorités poussent "la jeunesse pauvre à s'orienter vers le trafic de la drogue ou le terrorisme », allusion aux milliers de jeunes Tunisiens ayant rejoint les rangs d'organisations jihadistes comme le groupe Etat islamique (EI), en Syrie, en Irak et en Libye voisine.

Ce sentiment est largement partagé parmi la jeunesse de Kasserine, cité où la pauvreté saute aux yeux, entre rues mal entretenues, quartiers surpeuplés et logements délabrés. « Nous

⁶⁶ International Crisis Group, « La transition bloquée : corruption et régionalisme en Tunisie », Rapport Moyen-Orient et Afrique du Nord N°177, 10 mai 2017

⁶⁷ Houda Ibrahim « Michael Ayari : en Tunisie, il y a une certaine « nostalgie de la période de l'autoritarisme », Invité Afrique, RFI, 13 janvier 2018.

⁶⁸ Notion de l'historien et sociologue américain Christopher Lasch dans son livre « The Revolt of the Elites and the Betrayal of Democracy », Il défend l'idée que la démocratie n'est plus menacée par les masses, mais par ceux qui sont au sommet de la hiérarchie.

sommes une bonne cible pour les groupes terroristes. On est dans un tel état de pessimisme, de dégoût et de désespoir qu'on pourrait même suivre le diable pour sortir de cette misère" », note un jeune de cette ville.⁶⁹

Et personne n'affronte vraiment les causes structurelles de la corruption. L'accès complexe et chronophage au financement bancaire et au marché, le copinage, le népotisme, le clientélisme, la discrimination et le régionalisme : tous ces problèmes, renforcent ce système profondément ancré sur le plan historique.

Les agents administratifs qui utilisent la loi pour « bloquer » ou « débloquer » un projet sur le principe du donnant-donnant ont un réel pouvoir : ils ont ainsi tendance à laisser la machine bureaucratique s'enrayer puis la dégrippent lorsqu'ils sont sollicités afin d'en tirer profit.⁷⁰

Cette mécanique fondée sur l'exclusion socio-régionale n'a pas changé depuis Ben Ali, le rapport de force ne l'a pas permis⁷¹ ».

Ainsi, en 2017, l'Institut Républicain International (IRI), a publié les résultats d'un sondage qui confirme que la corruption est plus élevée maintenant qu'avant la révolution de 2011 et continue d'être une préoccupation majeure (selon 89%). De manière corrélative, 72% des citoyens estiment que la lutte contre la corruption constitue le meilleur moyen d'améliorer l'économie du pays.

⁶⁹ Ladépêche, « Tunisie : à Kasserine, une jeunesse « victime de la corruption et des promesses non tenues » », Ladepeche.fr, 22/01/2016.

⁷⁰ Voir infra dans ce rapport

⁷¹ Lilia Blaise, « Interview-Michael Ayari : Le Système Tunisien n'a pas changé depuis Ben Ali », Middle East Eye, 16 mai 2017.



Le vécu de l'exclusion

les jeunes des régions de l'intérieur vivent les stéréotypes et préjugés entretenus par l'anthropologie coloniale sur (fainéants, rebelles, indisciplinés) comme de la discrimination raciale. Les jeunes des zones péri-urbaines, dont la famille élargie est issue de l'intérieur du pays, affirment également en souffrir de manière quotidienne. C'est ce que ces derniers ont déclaré notamment lors de plusieurs focus group à Douar Hicher ; au quartier Vietnam à Sfax ville, au quartier Ezzouhour à Kasserine et au quartier Habib à Menzel Bourguiba à Bizerte. L'exclusion et la marginalisation fondées sur le lieu de naissance ou le nom de famille sont perçues comme intolérables.

Les jeunes de ces espaces marginalisées souffrent de maintes discriminations. Les jeunes femmes notamment sont, de surcroît, victimes de discriminations fondées sur le genre. Pour elles, les discriminations se cumulent : elles sont femmes, de région marginalisée, de catégorie sociale populaire et possédant un faible degré d'instruction.

Des focus group aux discussions informelles avec les jeunes, le constat est le même, l'Etat Tunisien n'est pas perçu comme l'Etat de tous les citoyens. Nombre se définissent musulmans

avant Tunisiens. Quant aux élites politiques, celles-ci sont quasiment considérées étrangères à la société.⁷²

Résultat : la relation est particulièrement tendue entre les jeunes des régions marginalisées et les forces de l'ordre, comme si celles-ci incarnaient la relation biaisée entre l'Etat et la société. Depuis 2011, les conclusions de plus d'une centaine d'ateliers et de focus group destinés aux jeunes de Douar Hicher dans le cadre d'un projet appuyé par le National Endowment for Democracy, à Tataouine, dans le cadre d'un projet soutenu par le Programme de développement des Nations Unies ou à Beja dans le cadre d'un projet avec l'Institut républicain international, à Sfax, Bizerte et Kasserine, convergent et confirment celles de cette étude : la brutalité policière est quotidienne.

La majorité des parents des jeunes résidants dans les quartiers marginalisés du gouvernorat de Manouba et de Sfax sont originaires des régions de l'intérieur, généralement ouvriers peu instruits, et ont eux-mêmes souffert de discriminations. Certains de ces parents éduquent leurs enfants de manière brutale leur faisant subir de nombreuses vexations, ce qui développe leur défiance face à l'autorité et les rend davantage réceptifs aux discours extrémistes violents qui assimilent l'Etat à un père indigne en proie à l'influence délétère de l'individualisme occidental, de surcroît corrompu, imoral, et injuste, à l'image des gouvernants.

Les jeunes, durant leur parcours scolaire, affirment ressentir dans leur chair, la contradiction entre les valeurs affichées des institutions d'enseignement public et la pratique réelle des enseignants : louange de la méritocratie républicaine contredite dans les faits par le recours généralisé aux cours particuliers/privés onéreux (rapport mercantile qui profite aux plus aisées) et les meilleures notes octroyées arbitrairement aux élèves qui ont suivis ces cours.

La plupart des parents estiment que la réussite scolaire préfigure la réussite sociale et exercent une pression sociale culpabilisante envers leurs progénitures, lorsque celles-ci échouent à s'insérer professionnellement, sans pour autant s'investir sur le plan économique et scolaire afin que celles-ci parviennent à cette fin.

Ceci contribue à encourager ces jeunes à adopter un certain nombre de comportements à risque.

⁷² Dans son livre « l'Etat et Société du Maghreb », Abdel Baki El Harmassi, abordant l'origine régionale des députés sous le régime de Bourguiba, a conclu que la représentativité du Sahel /zone côtière (Sousse et Monastir) était bien plus forte que celle des régions de l'intérieur du pays (Jendouba, Kasserine, Sidi Bouzid et Zaghouan).

Les comportements à risques chez les jeunes

Jeunesse et violence

De 2011 à 2017, plus de 200 000 affaires judiciaires ont été enregistrées pour violence. 95% des accusés ont entre 18 ans et 45 ans et 5% sont moins de 18 ans. Les statistiques du commissariat général de la protection de l'enfance de 2015 montrent que le plus fort taux de délinquance chez les jeunes se trouve dans la tranche d'âge qui varie entre 15 et 17 ans, se répartissant entre 37% pour les vols et 32% pour les agressions violentes⁷³. Tunis est en tête de liste des cas de violence enregistrés de 14%, suivis de Sousse de 11% et de Sfax de 10%. Quant aux zones péri-urbaines de la capitale, notamment, Douar Hicher, Cité Ettadhamen, Kram, Sidi Hassine , Sidjoumi, celles-ci affichent les taux de violence les plus importants.

Violence dans les établissements d'enseignement

Année scolaire	Nombre d'élèves	Nombre de cas de violences signalés				Causes
		Primaire	Secondaire	Total	%	
2012-2013	921464	7861	8268	16129	1.75	-la provocation -Alcoolisme
2013-2014	899891	19665	9851	29516	3.28	-Drogue -Harcèlement sexuel
2014-2015	888858	16661	5106	21767	2.45	-vol -Tricherie
Total	2710213	44187	23225	67412	2.49	

Source : Institut Tunisien des Études Stratégiques (ITES)

⁷³ « Comment protéger les jeunes contre la délinquance et la criminalité », Leaders, 04-07-2018

La croissance de la violence dans les établissements d'enseignement en 2017

Cas de violences physiques commises par			Cas de violences verbales commises par		
Elève	Professeur	Autres personnes d'institution d'enseignement	Elève	Professeur	Autres personnes d'institution d'enseignement
14792	7392	4812	5552	920	815
54.8%	27.4%	17.8%	76.2%	12.63%	11.17%

Source : Institut Tunisien des Études Stratégiques (ITES)

Bien que les jeunes des deux sexes affirment être conscients des effets néfastes de la violence physique et verbale, ces derniers la justifient et y ont recours de manière régulière. Le jeune Omar, qui a participé à un focus group à Douar Hicher en avril 2018, a déclaré que la violence était « un outil d'éducation. De même, pour le jeune Hussam, « la violence est le meilleur moyen de garantir son droit », ce qui se justifie par l'absence de justice dans le pays.

Une étudiante à la Faculté de théologie Mme Asma, ayant participé à un focus group à Douar Hicher a indiqué que certains jeunes du quartier, entre 2011-2013, à l'époque de la mise en place des tentes de prédication du mouvement terroriste Ansar Al-Charia (mouvement salafiste djihadiste, préféreraient rejoindre les tentes les plus radicales, car ils estimaient qu'aucune réforme réelle ne pouvait se réaliser sans que du sang soit versé.

Les données qualitatives suggèrent que le facteur qui augmente le plus la probabilité du recours à la violence chez ces jeunes est le fait d'en avoir été victime encore enfant, sorte de phénomène psychologique relativement classique qui transforme la victime en bourreau. Le jeune Ragheb présent dans un focus group à Kasserine, a raconté sa rencontre avec la violence

à l'âge de 6 ans, lorsque son frère aîné a commencé à le battre, sans que Ragheb n'en connaisse la raison.

La majorité des jeunes du quartier populaire Ezzouhour de Kasserine avec lesquels nous nous sommes entretenus lors de discussions informelles étaient battus par leurs parents et leurs frères aînés. L'un affirme avoir grandi dans la peur de son frère jusqu'à l'âge de 16 ans. Pour lui se libérer de cette peur signifiait refuser toute contrainte imposée par la société. Après plusieurs années de vie dissolue, il a rejoint le mouvement djihadiste Ansar Charia qui lui a donné des sortes de limites morales lui faisant défaut jusqu'alors. Depuis, il estime que l'application de la Charia constitue la solution idoine afin de lutter contre la délinquance, la criminalité et la corruption.

Extrémisme violent

Si la pauvreté et l'exclusion ne conduisent pas directement au terrorisme, elles y contribuent. La plupart des dirigeants des groupes terroristes qui se sont échappés des prisons de Borj El Amri, (gouvernorat de la Manouba), Borj Roumi dans le gouvernorat de Bizerte, et de la prison civile du gouvernorat de Kasserine dans la nuit du 13 au 14 janvier 2011, étaient originaires de régions marginalisées.

Abu Iyadh, le fondateur d'Ansar al-Charia, a résidé à Douar Hicher, où il a créé le premier noyau de son organisation terroriste, puis a migré dans le gouvernorat de Bizerte. Bien que le gouvernorat déshérité de Sidi Bouzid se classe au 12ème rang en termes de population, il occupe la deuxième place au niveau national en termes de nombre de terroristes.

Le sentiment d'appartenir à une région qui a été marginalisée à dessein par l'autoritarisme est prégnant chez les jeunes rencontrés. A leurs yeux, l'intérieur du pays était perçu par Bourguiba et Ben Ali comme un vivier d'opposants, de même que certaines localités du littoral, comme Kalaa Kobra d'où Omar Al-Bambli, impliqué avec Lazhar Chrayti dans la tentative de coup d'Etat de décembre 1962, est originaire, est resté depuis pratiquement privé d'investissement public.

Migrations clandestines

Le gouvernorat de Sfax est un haut lieu des migrations clandestines. Depuis les années soixante-dix, Sfax-ville est la destination de demandeurs d'emploi provenant essentiellement des régions d'exode rural des gouvernorats de l'intérieur, Kairouan, Kasserine, Sidi Bouzid et

Siliana, en particulier dans les années 1970. « Sfax a vu naître un grand nombre de quartiers « sauvages » abritant 131 000 personnes issues d'un exode rural non maîtrisé et non géré. Ces quartiers occupent aujourd'hui moins que 2% de la superficie de la ville. Ceci veut dire des conditions de vie indignes, une vie ni rurale ni citadine »⁷⁴.

Actuellement, Sfax n'intéresse plus les jeunes demandeurs d'emploi. Leur regard se dirige plutôt vers les pays européens, notamment la France et l'Italie. Plusieurs rencontres avec des jeunes de la ville de Cabala, dans le gouvernorat de Sidi Bouzid, montrent que ces derniers n'ont pas rejoint les groupes terroristes dans les zones de tension afin de tenter leur chance dans la migration clandestine à destination de l'Europe.

⁷⁴ Imad Ayadi, « Sfax, interdite de développement ? », Leaders, 06.07.2011.

CONCLUSION ET RECOMMANDATIONS

L'absence d'inclusivité de l'économie nationale et de dynamisme économique qui en découle expliquent en grande partie la pérennité des défis macro-économiques auxquels le pays est confronté depuis son indépendance. L'administration publique héritée de l'époque de du « socialisme destourien » dans les années 1960, contribue à bloquer les potentialités économiques des régions de l'intérieur. La Tunisie a bel et bien deux visages, des régions côtières, de plus en plus intégrées dans l'économie mondiale, des régions de l'intérieur du pays, fortement dépendante des aides de l'État sous forme de transferts sociaux.⁷⁵

Au niveau économique, la Tunisie a besoin de réformes structurelles profondes et inclusives, qui assurent l'équilibre régional dans le cadre de la justice sociale, par l'accélération de l'investissement, et la réduction du taux de chômage, par la favorisation des opportunités économiques pour les jeunes des régions marginalisées.

Sur le plan politique et social, dès l'indépendance, la Tunisie a bénéficié du soutien de la coopération internationale et régionale. Cette réalité est toujours d'actualité. L'harmonisation de l'arsenal juridique avec les dispositions des conventions internationales visant à protéger les droits humains est très importante. Néanmoins, elle demeure insuffisante à résoudre l'ensemble des défis. Pour cela, le pays doit adopter de stratégies de long terme visant à augmenter sa capacité à mettre en œuvre des politiques publiques inclusives et participatives.

D'un certain point de vue, l'Etat est toujours instable et n'a pas fini de se construire. Ceci perdurera jusqu'à ce que les pouvoirs publics garantissent l'équité et la non-discrimination socio-régionale de ses citoyens.

A moyen et long terme, le combat contre l'extrémisme violent ne peut triompher si la violence que subissent les enfants dans le foyer parental n'est pas réduite. Il est, par ailleurs, urgent de réformer l'enseignement afin de développer les facultés intellectuelles, morales et l'esprit critique.

⁷⁵ Alfonso Medinilla et Sahra El Fassi, « Réduire les inégalités régionales en Tunisie », European Center for Development Policy Management, Note d'information, N°.84-avril 2016, p 3.

Les élites politiques n'ont pas réussi à élaborer une stratégie globale qui ait garantie l'adéquation de la formation à l'emploi ni ne soie parvenue à développer les capacités d'initiative des jeunes, dont la plupart voient dans l'entrepreneuriat, une aventure risquée, le plus souvent couronnée d'échec.⁷⁶

La plupart des jeunes rencontrés affirment vouloir privilégier les moments de dialogue à bâton rompu au sein de leur famille et visent à terme à y redéfinir les rapports d'autorité, lesquels en l'état, briment leur confiance en eux et les conduisent à développer une haine envers toute forme d'autorité autre que divine. Au sein de la cellule familiale, les parents des régions marginalisées devraient parvenir à rompre le cercle vicieux de la violence familiale, assurer une communication franche et quotidienne avec leurs enfants.

Dans l'absolu, les jeunes devraient être libres de développer leurs compétences de manière optimale et de façonner leur avenir. Le renforcement de la démocratie participative pourrait à cet égard les encourager à créer de nouveaux modes participation citoyenne et politique.

Quant aux élites politiques, celles-ci devraient considérer l'inclusion sociale des jeunes comme une priorité politique, prendre en conscience de l'ampleur des discriminations socio-régionales, en grande partie taboues, et lutter contre ces dernières.

Le chômage, la pauvreté, la marginalisation, le manque de sensibilisation et les incitations matérielles sont parmi les raisons qui motivent certains jeunes à rejoindre des groupes extrémistes et radicaux. Il est donc important de sensibiliser ces jeunes et de renforcer leur leurs capacités, en particulier dans les domaines de l'éducation, de la formation professionnelle, de l'entrepreneuriat, de leur permettre de s'épanouir sur le plan personnel, en soutenant leur participation à la gestion des affaires publiques.

Enfin, les pays amis de la Tunisie et les instances et organisations internationales devraient investir davantage dans la lutte contre la corruption, considérant que celle-ci est la partie émergée d'un système historique d'exclusion socio-régionale. Autant que faire se peut, elles devraient considérer le renforcement de l'autonomie économique et socio-psychologique des jeunes des espaces marginalisés comme une priorité pour la poursuite de la transition démocratique

⁷⁶ En effet, 80% des jeunes entrepreneurs échouent à assurer la pérennité de leur entreprise. Comme l'a notamment analysé la responsable du Centre des jeunes réalisateurs, Wafa Amiri, sur les ondes de radio Mosaïque, le 24 janvier 2017, la majorité des jeunes entrepreneurs tunisiens cessent leur activité au bout de deux ans. Comme celle-ci le note à juste titre, ceci s'explique non pas par la nature du projet, mais par les difficultés administratives qui suivent sa mise en place.